

КАРТА-ПЛАН ТЕРРИТОРИИ

Пояснительная записка

1. Сведения о территории выполнения комплексных кадастровых работ: 410000, Саратовская область, район Духовницкий, рабочий поселок Духовницкое64:11:160814

(наименование субъекта Российской Федерации, муниципального образования, населенного пункта, уникальные учетные номера кадастровых кварталов, иные сведения, позволяющие определить местоположение территории, на которой выполняются комплексные кадастровые работы, например, наименование садоводческого или огороднического некоммерческого товарищества, гаражного кооператива, элемента планировочной структуры)

2. Основания выполнения комплексных кадастровых работ:

Наименование, дата и номер документа, на основании которого выполняются комплексные кадастровые работы: Договор на выполнение комплексных кадастровых работ №8/Ю от 19.03.2025

3. Дата подготовки карты-плана территории: 22.08.2025

4. Сведения о заказчике(ах) комплексных кадастровых работ:

В отношении юридического лица, органа местного самоуправления муниципального района, муниципального округа или городского округа либо уполномоченного исполнительного органа государственной власти субъекта Российской Федерации:

полное или сокращенное (в случае, если имеется) наименование: АДМИНИСТРАЦИЯ ДУХОВНИЦКОГО МУНИЦИПАЛЬНОГО РАЙОНА

основной государственный регистрационный номер: 1026401405832

идентификационный номер налогоплательщика: 6411003009

В отношении физического лица или представителя физических или юридических лиц:

фамилия, имя, отчество (последнее - при наличии): —

страховой номер индивидуального лицевого счета в системе обязательного пенсионного страхования Российской Федерации (СНИЛС): —

Наименование и реквизиты документа, подтверждающие полномочия представителя заказчика(ов) комплексных кадастровых работ: —

Адрес электронной почты (для направления уведомления о результатах внесения сведений в Единый государственный реестр недвижимости): —

5. Сведения об исполнителе комплексных кадастровых работ:

Полное или сокращенное (в случае, если имеется) наименование и адрес юридического лица, с которым заключен государственный или муниципальный контракт либо договор подряда на выполнение комплексных кадастровых работ: —

Фамилия, имя, отчество кадастрового инженера (последнее - при наличии): Королева Людмила Андреевна основной государственный регистрационный номер кадастрового инженера индивидуального предпринимателя (ОГРНИП): —

Страховой номер индивидуального лицевого счета в системе обязательного пенсионного страхования Российской Федерации (СНИЛС) кадастрового инженера: 04609947383

Уникальный реестровый номер кадастрового инженера в реестре саморегулируемой организации кадастровых инженеров и дата внесения сведений о физическом лице в такой реестр: 28484, 22.03.2024

Полное или (в случае, если имеется) сокращенное наименование саморегулируемой организации кадастровых инженеров, членом которой является кадастровый инженер: СРО Союз "Кадастровые инженеры"

Контактный телефон: +79272236010

Почтовый адрес и адрес электронной почты, по которым осуществляется связь с кадастровым инженером: 410069, Саратовская обл, г Саратов, ул Черниговская, д. 223, lyudochka.koroleva.63@mail.ru

6. Перечень документов, использованных при подготовке карты-плана территории:

№ п/п	Реквизиты документа				
	Вид	Дата	Номер	Наименование	Иные сведения
1	2	3	4	5	6
1	<u>Кадастровый план территории</u>	<u>07.05.2025</u>	<u>КУВИ-001/2025-101833298</u>	<u>Кадастровый план территории</u>	=
2	<u>Иные документы, принимаемые (представляемых, поступающих) в целях осуществления государственного кадастрового учета и (или) государственной регистрации прав на соответствующие объекты недвижимости, внесения сведений в реестр границ и для внесения в ЕГРН</u>	<u>10.12.2024</u>	<u>№75294-19</u>	<u>Поверка</u>	=

	<u>иных предусмо тренных Законом сведений</u>				
3	<u>Иной документ</u>	<u>10.04.2025</u>	<u>170-9188/2025- В</u>	<u>Выписка о пунктах государственной геодезической сети, государственной нивелирной сети, государственной гравиметрической сети и геодезических сетей специального назначения на бумажном носителе и в электронном виде</u>	=
4	<u>Материал ы картогра фо- геодезиче ского фонда</u>	<u>08.04.2025</u>	<u>171-9197/2025- В</u>	<u>О предоставлении сведений ЕЭКО</u>	=
5	<u>Правовой акт, которым утвержде ны или изменены правила землепол ьзования и застройк и</u>	<u>30.11.2023</u>	<u>3/21</u>	<u>Правовой акт, которым утверждены или изменены правила землепользования и застройки</u>	=
6	<u>Карта - план территор ии</u>	<u>07.08.2025</u>	<u>б/н</u>	<u>Карта - план территории</u>	=

7. Пояснения к карте-плану территории:

1. Мной, кадастровым инженером Королевой Л. А. (номер регистрации в государственном реестре лиц 28484, СНИЛС 046-099-473-83, контактный телефон +79272236010, эл.почта lyudochka.koroleva.63@mail.ru; включен в реестр членов СРО Союз "Кадастровые инженеры") проведены комплексные кадастровые работы на территории кадастрового квартала 64:11:160814 (территория Саратовская область, р-н Духовницкий, рп Духовницкое).
2. В процессе выполнения работ были использованы сведения ЕГРН в виде кадастрового плана территории №КУВИ-001/2025-101833298 от 07.05.2025, выписки об основных характеристиках объектов недвижимости.
3. Геодезические работы проводились методом спутниковых геодезических измерений

(определений). Зона картографической проекции - МСК-64, зона 3.

4. Площади уточняемых земельных участков устанавливались с учетом норм действующего законодательства. В соответствии с ч. 4,1 ст. 42.6 Федерального закона от 24 июля 2007 года №221-ФЗ "О кадастровой деятельности" в случае отсутствия сведений о местоположении границ земельных участков в документах предусмотренных ч.10 ст. 22 Федерального закона от 13 июля 2015 года №218-ФЗ "О государственной регистрации недвижимости", местоположение границ уточняемых земельных участков определялось с учетом существования границ на местности пятнадцать и более лет, закрепленных с использованием объектов искусственного происхождения, позволяющих определить местоположение границ земельных участков. Границы уточняемых земельных участков проходят по заборам, ограждениям, стенам зданий, конструктивным элементам ОКС и меже.
5. Предельные (минимальные и максимальные) размеры земельных участков установлены в Правилах землепользования и застройки территории Духовницкого муниципального района Саратовской области № 3/21 от 30.11.2023 г. Приказ и Правила землепользования и застройки опубликованы на официальном сайте Администрации Духовницкого муниципального района Саратовской области <http://duhovnitskoe.sarm.ru/>.
6. В результате выполнения комплексных кадастровых работ уточнено местоположение 12 земельных участков, 28 объектов капитального строительства, проведено исправление реестровых ошибок в местоположении 24 земельных участков и 2 объектов капитального строительства.
7. В результате исправления реестровых ошибок в местоположении земельных участков границы земельных участков соотнесены с фактическим использованием. Границы земельных участков существуют на местности 15 и более лет и закреплены объектами искусственного и природного происхождения, позволяющими определить местоположение границ земельного участка. Конфигурация и местоположение уточняемых земельных участков изменяются в связи с фактическим ограждением на местности, уточнение земельных участков в установленных координатах не связано с самовольным захватом каких-либо земель. Изменение площади земельных участков, в местоположении которых обнаружены реестровые ошибки, обосновано и не превышает 10 % от общей площади участка согласно сведениям ЕГРН.
8. Объект капитального строительства с кадастровым номером 64:11:160501:1409 является дублирующим объекта с кадастровым номером 64:11:160501:1410.
9. Объект капитального строительства с кадастровым номером 64:11:160501:1404 является дублирующим объекта с кадастровым номером 64:11:160501:1405.
10. Объект капитального строительства с кадастровым номером 64:11:160501:2044 является дублирующим объекта с кадастровым номером 64:11:160501:2045.

Сведения о пунктах геодезической сети и средствах измерений

1. Сведения о пунктах геодезической сети:

№п/ п	Вид геодезической сети	Название пункта геодезической сети и тип знака	Система координат пункта геодезической сети	Координаты пункта, м		Дата обследования 10.04.2025		
				Сведения о состоянии				
				Х	У	наружного знака пункта	центра пункта	марки центра пункта

1	2	3	4	5	6	7	8	9
1	Государственная геодезическая сеть	Духовницкое, Пир.	МСК-64, зона 3	602812.3 2	3245306. 22	утрачен	сохранился	сохранился
2	Государственная геодезическая сеть	Курганский, Пир.	МСК-64, зона 3	600151.4 1	3249965. 17	утрачен	сохранился	сохранился
3	Государственная геодезическая сеть	Дорожный, Пир.	МСК-64, зона 3	602438.2 7	3253591. 21	утрачен	сохранился	сохранился

2. Сведения об использованных средствах измерений:

№п/п	Наименование и обозначение типа средства измерений - прибора (инструмента, аппаратуры)	Заводской или серийный номер средства измерений	Реквизиты свидетельства о поверке прибора (инструмента, аппаратуры) и (или) срок действия поверки
1	2	3	4
1	EFT M4 GNSS	RG13678786	С-ГСХ/05-12-2023/299651861 от 10.12.2024

Сведения об уточняемых земельных участках

1. Сведения о характерных точках границ уточняемого земельного участка с кадастровым номером 64:11:160814:1

Система координат МСК-64, зона 3

Зона № 3

Обозначение характерных точек границ	Координаты, м				Метод определения координат	Формулы, примененные для расчета средней квадратической погрешности определения координат характерных точек границ (Mt), с подставленными в такие формулы значениями и итоговые (вычисленные) значения Mt, м	Описание закрепления точки
	содержатся в Едином государственном реестре недвижимости		определены в результате выполнения комплексных кадастровых работ				
	X	Y	X	Y			
1	2	3	4	5	6	7	8
н20У	–	–	60117 9.97	32439 05.45	Метод спутниковых геодезических измерений (определений)	–	–
н21У	–	–	60116 7.27	32439 46.55	Метод спутниковых геодезических измерений (определений)	–	–
5	–	–	60114 5.54	32439 41.02	Метод спутниковых геодезических измерений (определений)	–	–
4	–	–	60114 6.78	32439 36.97	Метод спутниковых геодезических измерений (определений)	–	–
3	–	–	60115 5.08	32439 14.77	Метод спутниковых	–	–

					геодезических измерений (определений)		
2	–	–	60115 8.83	32439 03.80	Метод спутниковых геодезических измерений (определений)	–	–
1	–	–	60116 0.49	32438 99.30	Метод спутниковых геодезических измерений (определений)	–	–
н20У	–	–	60117 9.97	32439 05.45	Метод спутниковых геодезических измерений (определений)	–	–
–	–	–	–	–	–	–	–
н22У	–	–	60116 8.49	32439 04.90	Метод спутниковых геодезических измерений (определений)	–	–
н23У	–	–	60116 8.43	32439 05.09	Метод спутниковых геодезических измерений (определений)	–	–
н24У	–	–	60116 8.24	32439 05.02	Метод спутниковых геодезических измерений (определений)	–	–
н25У	–	–	60116 8.30	32439 04.84	Метод спутниковых геодезических измерений (определений)	–	–
н22У	–	–	60116 8.49	32439 04.90	Метод спутниковых геодезических измерений (определений)	–	–

2. Сведения о частях границ уточняемого земельного участка с кадастровым номером 64:11:160814:1

Обозначение части границ		Горизонтальное проложение (S), м	Описание прохождения части границ	Сведения о согласовании местоположения границ (согласовано/спорное)
от т.	до т.			
1	2	3	4	5
–	–	–	–	–

3. Сведения о характеристиках уточняемого земельного участка с кадастровым номером 64:11:160814:1

№ п/п	Наименование характеристики земельного участка	Значение характеристики
1	2	3
1.	Адрес земельного участка	Саратовская область, район Духовницкий, рабочий поселок Духовницкое, улица Вшивцевой, дом 21/1
1.1	Сведения о местоположении земельного участка (при отсутствии адреса) в структурированном в соответствии с федеральной информационной адресной системой виде	–
1.2	Дополнительные сведения о местоположении земельного участка	–
2.	Площадь земельного участка ± величина погрешности определения (вычисления) площади ($P \pm \Delta P$), м ²	935 кв.м ± 6.27 кв.м
3.	Формула, примененная для вычисления предельной погрешности определения площади земельного участка с подставленными значениями и итоговые (вычисленные) значения (ΔP), м ²	$\Delta P = 2 * 0.10 * \sqrt{935} * \sqrt{((1 + 1.37^2)/(2 * 1.37))} = 6.27$
4.	Площадь земельного участка согласно сведениям Единого государственного реестра недвижимости ($P_{\text{кад}}$), м ²	922
5.	Оценка расхождения P и $P_{\text{кад}}$ ($P - P_{\text{кад}}$), м ²	13 кв.м
6.	Предельные минимальный и максимальный размеры земельного участка ($P_{\text{мин}}$ и $P_{\text{макс}}$), м ²	500 2500
7.	Вид (виды) разрешенного использования	Для ведения личного подсобного хозяйства (приусадебный земельный)

		участок)
7.1	Дополнительные сведения об использовании земельного участка	–
8.	Кадастровый или иной государственный учетный номер (инвентарный) здания, сооружения, объекта незавершенного строительства, расположенного на земельном участке	64:11:160501:2530
9.	Сведения о земельных участках (землях общего пользования, территории общего пользования), посредством которых обеспечивается доступ	–
10.	Иные сведения	–

4. Пояснения к сведениям об уточняемом земельном участке с кадастровым номером: 64:11:160814:1

1.	–
----	---

Сведения об уточняемых земельных участках

1. Сведения о характерных точках границ уточняемого земельного участка с кадастровым номером 64:11:160814:4

Система координат МСК-64, зона 3

Зона № 3

Обозначение характерных точек границ	Координаты, м				Метод определения координат	Формулы, примененные для расчета средней квадратической погрешности определения координат характерных точек границ (Mt), с подставленными в такие формулы значениями и итоговые (вычисленные) значения Mt, м	Описание закрепления точки
	содержатся в Едином государственном реестре недвижимости		определены в результате выполнения комплексных кадастровых работ				
	X	Y	X	Y			
1	2	3	4	5	6	7	8
31	–	–	60111 8.92	32438 84.43	Метод спутниковых геодезических измерений (определений)	–	–

30	–	–	60111 7.17	32438 89.37	Метод спутниковых геодезических измерений (определений)	–	–
29	–	–	60111 6.39	32438 89.11	Метод спутниковых геодезических измерений (определений)	–	–
28	–	–	60111 3.99	32438 96.00	Метод спутниковых геодезических измерений (определений)	–	–
27	–	–	60110 5.12	32439 27.63	Метод спутниковых геодезических измерений (определений)	–	–
н26У	–	–	60108 5.81	32439 21.29	Метод спутниковых геодезических измерений (определений)	–	–
н27У	–	–	60109 9.74	32438 78.12	Метод спутниковых геодезических измерений (определений)	–	–
31	–	–	60111 8.92	32438 84.43	Метод спутниковых геодезических измерений (определений)	–	–

2. Сведения о частях границ уточняемого земельного участка с кадастровым номером 64:11:160814:4

Обозначение части границ		Горизонтальное проложение (S), м	Описание прохождения части границ	Сведения о согласовании местоположения границ (согласовано/спорное)
от т.	до т.			
1	2	3	4	5
–	–	–	–	–

3. Сведения о характеристиках уточняемого земельного участка с кадастровым номером 64:11:160814:4

№ п/п	Наименование характеристики земельного участка	Значение характеристики
1	2	3
1.	Адрес земельного участка	Саратовская область, район Духовницкий, рабочий поселок Духовницкое, улица Вшивцевой, дом 23/2
1.1	Сведения о местоположении земельного участка (при отсутствии адреса) в структурированном в соответствии с федеральной информационной адресной системой виде	–
1.2	Дополнительные сведения о местоположении земельного участка	–
2.	Площадь земельного участка ± величина погрешности определения (вычисления) площади ($P \pm \Delta P$), м ²	891 кв.м ± 6.21 кв.м
3.	Формула, примененная для вычисления предельной погрешности определения площади земельного участка с подставленными значениями и итоговые (вычисленные) значения (ΔP), м ²	$\Delta P = 2 * 0.10 * \sqrt{891} * \sqrt{((1 + 1.50^2)/(2 * 1.50))} = 6.21$
4.	Площадь земельного участка согласно сведениям Единого государственного реестра недвижимости ($P_{\text{кад}}$), м ²	872
5.	Оценка расхождения P и $P_{\text{кад}}$ ($P - P_{\text{кад}}$), м ²	19 кв.м
6.	Предельные минимальный и максимальный размеры земельного участка ($P_{\text{мин}}$ и $P_{\text{макс}}$), м ²	500 2500
7.	Вид (виды) разрешенного использования	Для ведения личного подсобного хозяйства (приусадебный земельный участок)
7.1	Дополнительные сведения об использовании земельного участка	–
8.	Кадастровый или иной государственный учетный номер (инвентарный) здания, сооружения, объекта незавершенного строительства, расположенного на земельном участке	–
9.	Сведения о земельных участках (землях общего пользования, территории общего пользования),	–

	посредством которых обеспечивается доступ	
10.	Иные сведения	–

4. Пояснения к сведениям об уточняемом земельном участке с кадастровым номером: 64:11:160814:4

1.	–
----	---

Сведения об уточняемых земельных участках

1. Сведения о характерных точках границ уточняемого земельного участка с кадастровым номером 64:11:160814:5

Система координат МСК-64, зона 3

Зона № 3

Обозначение характерных точек границ	Координаты, м				Метод определения координат	Формулы, примененные для расчета средней квадратической погрешности определения координат характерных точек границ (Mt), с подставленными в такие формулы значениями и итоговые (вычисленные) значения Mt, м	Описание закрепления точки
	содержатся в Едином государственном реестре недвижимости		определены в результате выполнения комплексных кадастровых работ				
	X	Y	X	Y			
1	2	3	4	5	6	7	8
н27У	–	–	60109 9.74	32438 78.12	Метод спутниковых геодезических измерений (определений)	–	–
н26У	–	–	60108 5.81	32439 21.29	Метод спутниковых геодезических измерений (определений)	–	–
н28У	–	–	60106 5.99	32439 15.54	Метод спутниковых геодезических измерений (определений)	–	–

н29У	–	–	60107 6.03	32438 85.61	Метод спутниковых геодезических измерений (определений)	–	–
н30У	–	–	60107 9.01	32438 76.71	Метод спутниковых геодезических измерений (определений)	–	–
н31У	–	–	60108 0.62	32438 71.90	Метод спутниковых геодезических измерений (определений)	–	–
н27У	–	–	60109 9.74	32438 78.12	Метод спутниковых геодезических измерений (определений)	–	–
–	–	–	–	–	–	–	–
н32У	–	–	60109 7.55	32438 78.78	Метод спутниковых геодезических измерений (определений)	–	–
н33У	–	–	60109 6.96	32438 80.38	Метод спутниковых геодезических измерений (определений)	–	–
н34У	–	–	60109 6.77	32438 80.32	Метод спутниковых геодезических измерений (определений)	–	–
н35У	–	–	60109 7.36	32438 78.71	Метод спутниковых геодезических измерений (определений)	–	–
н32У	–	–	60109 7.55	32438 78.78	Метод спутниковых геодезических	–	–

					измерений (определений)		
--	--	--	--	--	----------------------------	--	--

2. Сведения о частях границ уточняемого земельного участка с кадастровым номером 64:11:160814:5

Обозначение части границ		Горизонтальное проложение (S), м	Описание прохождения части границ	Сведения о согласовании местоположения границ (согласовано/спорное)
от т.	до т.			
1	2	3	4	5
–	–	–	–	–

3. Сведения о характеристиках уточняемого земельного участка с кадастровым номером 64:11:160814:5

№ п/п	Наименование характеристики земельного участка	Значение характеристики
1	2	3
1.	Адрес земельного участка	Саратовская область, район Духовницкий, рабочий поселок Духовницкое, улица Вшивцевой, дом 25/1
1.1	Сведения о местоположении земельного участка (при отсутствии адреса) в структурированном в соответствии с федеральной информационной адресной системой виде	–
1.2	Дополнительные сведения о местоположении земельного участка	–
2.	Площадь земельного участка ± величина погрешности определения (вычисления) площади ($P \pm \Delta P$), м ²	930 кв.м ± 6.32 кв.м
3.	Формула, примененная для вычисления предельной погрешности определения площади земельного участка с подставленными значениями и итоговые (вычисленные) значения (ΔP), м ²	$\Delta P = 2 * 0.10 * \sqrt{930} * \sqrt{((1 + 1.46^2)/(2 * 1.46))} = 6.32$
4.	Площадь земельного участка согласно сведениям Единого государственного реестра недвижимости ($P_{\text{кад}}$), м ²	882
5.	Оценка расхождения P и $P_{\text{кад}}$ ($P - P_{\text{кад}}$), м ²	48 кв.м
6.	Предельные минимальный и максимальный размеры земельного участка ($P_{\text{мин}}$ и $P_{\text{макс}}$), м ²	500 2500

7.	Вид (виды) разрешенного использования	Для ведения личного подсобного хозяйства (приусадебный земельный участок)
7.1	Дополнительные сведения об использовании земельного участка	–
8.	Кадастровый или иной государственный учетный номер (инвентарный) здания, сооружения, объекта незавершенного строительства, расположенного на земельном участке	64:11:160501:2542
9.	Сведения о земельных участках (землях общего пользования, территории общего пользования), посредством которых обеспечивается доступ	–
10.	Иные сведения	–

4. Пояснения к сведениям об уточняемом земельном участке с кадастровым номером: 64:11:160814:5

1.	–
----	---

Сведения об уточняемых земельных участках

1. Сведения о характерных точках границ уточняемого земельного участка с кадастровым номером 64:11:160814:6

Система координат МСК-64, зона 3

Зона № 3

Обозначение характерных точек границ	Координаты, м				Метод определения координат	Формулы, примененные для расчета средней квадратической погрешности определения координат характерных точек границ (Mt), с подставленными в такие формулы значениями и итоговые (вычисленные) значения Mt, м	Описание закрепления точки
	содержатся в Едином государственном реестре недвижимости		определены в результате выполнения комплексных кадастровых работ				
	X	Y	X	Y			
1	2	3	4	5	6	7	8
н31У	–	–	60108 0.62	32438 71.90	Метод спутниковых	–	–

					геодезических измерений (определений)		
н30У	–	–	60107 9.01	32438 76.71	Метод спутниковых геодезических измерений (определений)	–	–
н29У	–	–	60107 6.03	32438 85.61	Метод спутниковых геодезических измерений (определений)	–	–
н28У	–	–	60106 5.99	32439 15.54	Метод спутниковых геодезических измерений (определений)	–	–
48	–	–	60104 7.09	32439 09.44	Метод спутниковых геодезических измерений (определений)	–	–
47	–	–	60106 1.47	32438 65.45	Метод спутниковых геодезических измерений (определений)	–	–
н31У	–	–	60108 0.62	32438 71.90	Метод спутниковых геодезических измерений (определений)	–	–
–	–	–	–	–	–	–	–
н36У	–	–	60106 1.72	32438 68.79	Метод спутниковых геодезических измерений (определений)	–	–
н37У	–	–	60106 1.66	32438 68.98	Метод спутниковых геодезических измерений (определений)	–	–

н38У	–	–	60106 1.47	32438 68.92	Метод спутниковых геодезических измерений (определений)	–	–
н39У	–	–	60106 1.52	32438 68.73	Метод спутниковых геодезических измерений (определений)	–	–
н36У	–	–	60106 1.72	32438 68.79	Метод спутниковых геодезических измерений (определений)	–	–

2. Сведения о частях границ уточняемого земельного участка с кадастровым номером 64:11:160814:6

Обозначение части границ		Горизонтальное проложение (S), м	Описание прохождения части границ	Сведения о согласовании местоположения границ (согласовано/спорное)
от т.	до т.			
1	2	3	4	5
–	–	–	–	–

3. Сведения о характеристиках уточняемого земельного участка с кадастровым номером 64:11:160814:6

№ п/п	Наименование характеристики земельного участка	Значение характеристики
1	2	3
1.	Адрес земельного участка	Саратовская область, район Духовницкий, рабочий поселок Духовницкое, улица Вшивцевой, дом 25/2
1.1	Сведения о местоположении земельного участка (при отсутствии адреса) в структурированном в соответствии с федеральной информационной адресной системой виде	–
1.2	Дополнительные сведения о местоположении земельного участка	–
2.	Площадь земельного участка ± величина погрешности определения (вычисления) площади ($P \pm \Delta P$), м ²	925 кв.м ± 6.32 кв.м

3.	Формула, примененная для вычисления предельной погрешности определения площади земельного участка с подставленными значениями и итоговые (вычисленные) значения (ΔP), м ²	$\Delta P = 2 * 0.10 * \sqrt{925} * \sqrt{((1 + 1.49^2)/(2 * 1.49))} = 6.32$
4.	Площадь земельного участка согласно сведениям Единого государственного реестра недвижимости ($P_{\text{кад}}$), м ²	894
5.	Оценка расхождения P и $P_{\text{кад}}$ ($P - P_{\text{кад}}$), м ²	31 кв.м
6.	Предельные минимальный и максимальный размеры земельного участка ($P_{\text{мин}}$ и $P_{\text{макс}}$), м ²	500 2500
7.	Вид (виды) разрешенного использования	Для ведения личного подсобного хозяйства (приусадебный земельный участок)
7.1	Дополнительные сведения об использовании земельного участка	–
8.	Кадастровый или иной государственный учетный номер (инвентарный) здания, сооружения, объекта незавершенного строительства, расположенного на земельном участке	64:11:160501:2543
9.	Сведения о земельных участках (землях общего пользования, территории общего пользования), посредством которых обеспечивается доступ	–
10.	Иные сведения	–

4. Пояснения к сведениям об уточняемом земельном участке с кадастровым номером: 64:11:160814:6

1. –

Сведения об уточняемых земельных участках

1. Сведения о характерных точках границ уточняемого земельного участка с кадастровым номером 64:11:160814:9

Система координат МСК-64, зона 3

Зона № 3

Обозначение характерных точек границ	Координаты, м		Метод определения координат	Формулы, примененные для расчета средней квадратической погрешности определения координат	Описание закрепления точки
	содержатся в Едином государственном реестре недвижимости	определены в результате выполнения комплексных кадастровых			

			работ			характерных точек границ (Mt), с подставленными в такие формулы значениями и итоговые (вычисленные) значения Mt, м	
	X	Y	X	Y			
1	2	3	4	5	6	7	8
н6У	–	–	60103 1.01	32438 54.73	Метод спутниковых геодезических измерений (определений)	–	–
н5У	–	–	60102 9.45	32438 59.43	Метод спутниковых геодезических измерений (определений)	–	–
н40У	–	–	60102 8.72	32438 59.28	Метод спутниковых геодезических измерений (определений)	–	–
н41У	–	–	60102 8.68	32438 59.48	Метод спутниковых геодезических измерений (определений)	–	–
н2У	–	–	60102 9.38	32438 59.62	Метод спутниковых геодезических измерений (определений)	–	–
н1У	–	–	60101 6.37	32438 98.28	Метод спутниковых геодезических измерений (определений)	–	–
н42У	–	–	60100 0.80	32438 93.07	Метод спутниковых геодезических измерений	–	–

					(определений)		
н43У	–	–	60101 1.20	32438 60.63	Метод спутниковых геодезических измерений (определений)	–	–
н44У	–	–	60101 3.11	32438 54.54	Метод спутниковых геодезических измерений (определений)	–	–
н45У	–	–	60101 5.16	32438 49.36	Метод спутниковых геодезических измерений (определений)	–	–
н6У	–	–	60103 1.01	32438 54.73	Метод спутниковых геодезических измерений (определений)	–	–

2. Сведения о частях границ уточняемого земельного участка с кадастровым номером 64:11:160814:9

Обозначение части границ		Горизонтальное проложение (S), м	Описание прохождения части границ	Сведения о согласовании местоположения границ (согласовано/спорное)
от т.	до т.			
1	2	3	4	5
–	–	–	–	–

3. Сведения о характеристиках уточняемого земельного участка с кадастровым номером 64:11:160814:9

№ п/п	Наименование характеристики земельного участка	Значение характеристики
1	2	3
1.	Адрес земельного участка	Саратовская область, район Духовницкий, рабочий поселок Духовницкое, улица Вшивцевой, дом 29/1
1.1	Сведения о местоположении земельного участка (при отсутствии адреса) в структурированном в соответствии с федеральной информационной	–

	адресной системой виде	
1.2	Дополнительные сведения о местоположении земельного участка	–
2.	Площадь земельного участка ± величина погрешности определения (вычисления) площади ($P \pm \Delta P$), м ²	769 кв.м ± 5.87 кв.м
3.	Формула, примененная для вычисления предельной погрешности определения площади земельного участка с подставленными значениями и итоговые (вычисленные) значения (ΔP), м ²	$\Delta P = 2 * 0.10 * \sqrt{769} * \sqrt{((1 + 1.62^2)/(2 * 1.62))} = 5.87$
4.	Площадь земельного участка согласно сведениям Единого государственного реестра недвижимости ($P_{\text{кад}}$), м ²	764
5.	Оценка расхождения P и $P_{\text{кад}}$ ($P - P_{\text{кад}}$), м ²	5 кв.м
6.	Предельные минимальный и максимальный размеры земельного участка ($P_{\text{мин}}$ и $P_{\text{макс}}$), м ²	500 2500
7.	Вид (виды) разрешенного использования	Для ведения личного подсобного хозяйства (приусадебный земельный участок)
7.1	Дополнительные сведения об использовании земельного участка	–
8.	Кадастровый или иной государственный учетный номер (инвентарный) здания, сооружения, объекта незавершенного строительства, расположенного на земельном участке	64:11:160501:2547
9.	Сведения о земельных участках (землях общего пользования, территории общего пользования), посредством которых обеспечивается доступ	–
10.	Иные сведения	–

4. Пояснения к сведениям об уточняемом земельном участке с кадастровым номером: 64:11:160814:9

1. –

Сведения об уточняемых земельных участках

1. Сведения о характерных точках границ уточняемого земельного участка с кадастровым номером 64:11:160814:10

Система координат МСК-64, зона 3

Зона № 3

Обозначение характерных точек границ	Координаты, м				Метод определения координат	Формулы, примененные для расчета средней квадратической погрешности определения координат характерных точек границ (Mt), с подставленными в такие формулы значениями и итоговые (вычисленные) значения Mt, м	Описание закрепления точки
	содержатся в Едином государственном реестре недвижимости		определены в результате выполнения комплексных кадастровых работ				
	X	Y	X	Y			
1	2	3	4	5	6	7	8
н45У	–	–	60101 5.16	32438 49.36	Метод спутниковых геодезических измерений (определений)	–	–
н44У	–	–	60101 3.11	32438 54.54	Метод спутниковых геодезических измерений (определений)	–	–
н43У	–	–	60101 1.20	32438 60.63	Метод спутниковых геодезических измерений (определений)	–	–
н42У	–	–	60100 0.80	32438 93.07	Метод спутниковых геодезических измерений (определений)	–	–
н46У	–	–	60098 3.39	32438 87.71	Метод спутниковых геодезических измерений (определений)	–	–
н47У	–	–	60099 7.51	32438 43.84	Метод спутниковых геодезических	–	–

					измерений (определений)		
н45У	–	–	60101 5.16	32438 49.36	Метод спутниковых геодезических измерений (определений)	–	–

2. Сведения о частях границ уточняемого земельного участка с кадастровым номером 64:11:160814:10

Обозначение части границ		Горизонтальное проложение (S), м	Описание прохождения части границ	Сведения о согласовании местоположения границ (согласовано/спорное)
от т.	до т.			
1	2	3	4	5
–	–	–	–	–

3. Сведения о характеристиках уточняемого земельного участка с кадастровым номером 64:11:160814:10

№ п/п	Наименование характеристики земельного участка	Значение характеристики
1	2	3
1.	Адрес земельного участка	Саратовская область, район Духовницкий, рабочий поселок Духовницкое, улица Вшивцевой, дом 29/2
1.1	Сведения о местоположении земельного участка (при отсутствии адреса) в структурированном в соответствии с федеральной информационной адресной системой виде	–
1.2	Дополнительные сведения о местоположении земельного участка	–
2.	Площадь земельного участка ± величина погрешности определения (вычисления) площади ($P \pm \Delta P$), м ²	838 кв.м ± 6.07 кв.м
3.	Формула, примененная для вычисления предельной погрешности определения площади земельного участка с подставленными значениями и итоговые (вычисленные) значения (ΔP), м ²	$\Delta P = 2 * 0.10 * \sqrt{838} * \sqrt{((1 + 1.55^2)/(2 * 1.55))} = 6.07$
4.	Площадь земельного участка согласно сведениям Единого государственного реестра недвижимости ($P_{\text{кад}}$), м ²	765

						значения Мт, м	
1	2	3	4	5	6	7	8
н9У	–	–	60112 2.30	32439 37.57	Метод спутниковых геодезических измерений (определений)	–	–
н8У	–	–	60111 1.87	32439 73.83	Метод спутниковых геодезических измерений (определений)	–	–
68	–	–	60109 3.17	32439 66.56	Метод спутниковых геодезических измерений (определений)	–	–
67	–	–	60109 4.74	32439 61.48	Метод спутниковых геодезических измерений (определений)	–	–
66	–	–	60109 8.34	32439 50.89	Метод спутниковых геодезических измерений (определений)	–	–
65	–	–	60110 4.12	32439 37.83	Метод спутниковых геодезических измерений (определений)	–	–
64	–	–	60110 5.77	32439 32.84	Метод спутниковых геодезических измерений (определений)	–	–
н9У	–	–	60112 2.30	32439 37.57	Метод спутниковых геодезических измерений (определений)	–	–

2. Сведения о частях границ уточняемого земельного участка с кадастровым номером 64:11:160814:17

Обозначение части границ		Горизонтальное проложение (S), м	Описание прохождения части границ	Сведения о согласовании местоположения границ (согласовано/спорное)
от т.	до т.			
1	2	3	4	5
–	–	–	–	–

3. Сведения о характеристиках уточняемого земельного участка с кадастровым номером 64:11:160814:17

№ п/п	Наименование характеристики земельного участка	Значение характеристики
1	2	3
1.	Адрес земельного участка	Саратовская область, район Духовницкий, рабочий поселок Духовницкое, улица Темнова, дом 12/1
1.1	Сведения о местоположении земельного участка (при отсутствии адреса) в структурированном в соответствии с федеральной информационной адресной системой виде	–
1.2	Дополнительные сведения о местоположении земельного участка	–
2.	Площадь земельного участка ± величина погрешности определения (вычисления) площади ($P \pm \Delta P$), м ²	694 кв.м ± 5.42 кв.м
3.	Формула, примененная для вычисления предельной погрешности определения площади земельного участка с подставленными значениями и итоговые (вычисленные) значения (ΔP), м ²	$\Delta P = 2 * 0.10 * \sqrt{694} * \sqrt{((1 + 1.41^2)/(2 * 1.41))} = 5.42$
4.	Площадь земельного участка согласно сведениям Единого государственного реестра недвижимости ($P_{\text{кад}}$), м ²	744
5.	Оценка расхождения P и $P_{\text{кад}}$ ($P - P_{\text{кад}}$), м ²	50 кв.м
6.	Предельные минимальный и максимальный размеры земельного участка ($P_{\text{мин}}$ и $P_{\text{макс}}$), м ²	500 2500
7.	Вид (виды) разрешенного использования	Для ведения личного подсобного хозяйства (приусадебный земельный)

		участок)
7.1	Дополнительные сведения об использовании земельного участка	–
8.	Кадастровый или иной государственный учетный номер (инвентарный) здания, сооружения, объекта незавершенного строительства, расположенного на земельном участке	64:11:160501:1403
9.	Сведения о земельных участках (землях общего пользования, территории общего пользования), посредством которых обеспечивается доступ	–
10.	Иные сведения	–

4. Пояснения к сведениям об уточняемом земельном участке с кадастровым номером: 64:11:160814:17

1.	–
----	---

Сведения об уточняемых земельных участках

1. Сведения о характерных точках границ уточняемого земельного участка с кадастровым номером 64:11:160814:21

Система координат МСК-64, зона 3

Зона № 3

Обозначение характерных точек границ	Координаты, м				Метод определения координат	Формулы, примененные для расчета средней квадратической погрешности определения координат характерных точек границ (Mt), с подставленными в такие формулы значениями и итоговые (вычисленные) значения Mt, м	Описание закрепления точки
	содержатся в Едином государственном реестре недвижимости		определены в результате выполнения комплексных кадастровых работ				
	X	Y	X	Y			
1	2	3	4	5	6	7	8
н48У	–	–	60114 6.54	32440 09.65	Метод спутниковых геодезических измерений (определений)	–	–

н49У	–	–	60113 4.54	32440 45.90	Метод спутниковых геодезических измерений (определений)	–	–
115	–	–	60111 3.31	32440 39.40	Метод спутниковых геодезических измерений (определений)	–	–
114	–	–	60111 4.83	32440 34.64	Метод спутниковых геодезических измерений (определений)	–	–
113	–	–	60112 0.06	32440 19.49	Метод спутниковых геодезических измерений (определений)	–	–
112	–	–	60112 3.79	32440 08.25	Метод спутниковых геодезических измерений (определений)	–	–
111	–	–	60112 5.52	32440 02.89	Метод спутниковых геодезических измерений (определений)	–	–
н48У	–	–	60114 6.54	32440 09.65	Метод спутниковых геодезических измерений (определений)	–	–
–	–	–	–	–	–	–	–
н50У	–	–	60113 1.37	32440 09.22	Метод спутниковых геодезических измерений (определений)	–	–
н51У	–	–	60113 1.31	32440 09.41	Метод спутниковых геодезических	–	–

					измерений (определений)		
н52У	–	–	60113 1.12	32440 09.34	Метод спутниковых геодезических измерений (определений)	–	–
н53У	–	–	60113 1.19	32440 09.15	Метод спутниковых геодезических измерений (определений)	–	–
н50У	–	–	60113 1.37	32440 09.22	Метод спутниковых геодезических измерений (определений)	–	–

2. Сведения о частях границ уточняемого земельного участка с кадастровым номером 64:11:160814:21

Обозначение части границ		Горизонтальное проложение (S), м	Описание прохождения части границ	Сведения о согласовании местоположения границ (согласовано/спорное)
от т.	до т.			
1	2	3	4	5
–	–	–	–	–

3. Сведения о характеристиках уточняемого земельного участка с кадастровым номером 64:11:160814:21

№ п/п	Наименование характеристики земельного участка	Значение характеристики
1	2	3
1.	Адрес земельного участка	Саратовская область, район Духовницкий, рабочий поселок Духовницкое, улица Темнова, дом 15/1
1.1	Сведения о местоположении земельного участка (при отсутствии адреса) в структурированном в соответствии с федеральной информационной адресной системой виде	–
1.2	Дополнительные сведения о местоположении земельного участка	–

2.	Площадь земельного участка ± величина погрешности определения (вычисления) площади ($P \pm \Delta P$), м ²	848 кв.м ± 5.92 кв.м
3.	Формула, примененная для вычисления предельной погрешности определения площади земельного участка с подставленными значениями и итоговые (вычисленные) значения (ΔP), м ²	$\Delta P = 2 * 0.10 * \sqrt{848} * \sqrt{((1 + 1.29^2)/(2 * 1.29))} = 5.92$
4.	Площадь земельного участка согласно сведениям Единого государственного реестра недвижимости ($P_{\text{кад}}$), м ²	762
5.	Оценка расхождения P и $P_{\text{кад}}$ ($P - P_{\text{кад}}$), м ²	86 кв.м
6.	Предельные минимальный и максимальный размеры земельного участка ($P_{\text{мин}}$ и $P_{\text{макс}}$), м ²	500 2500
7.	Вид (виды) разрешенного использования	Для ведения личного подсобного хозяйства (приусадебный земельный участок)
7.1	Дополнительные сведения об использовании земельного участка	–
8.	Кадастровый или иной государственный учетный номер (инвентарный) здания, сооружения, объекта незавершенного строительства, расположенного на земельном участке	64:11:160814:45
9.	Сведения о земельных участках (землях общего пользования, территории общего пользования), посредством которых обеспечивается доступ	–
10.	Иные сведения	–

4. Пояснения к сведениям об уточняемом земельном участке с кадастровым номером: 64:11:160814:21

1. –

Сведения об уточняемых земельных участках

1. Сведения о характерных точках границ уточняемого земельного участка с кадастровым номером 64:11:160814:31

Система координат МСК-64, зона 3

Зона № 3

Обозначение	Координаты, м	Метод	Формулы,	Описание
-------------	---------------	-------	----------	----------

ние характерн ых точек границ	содержатся в Едином государственном реестре недвижимости		определены в результате выполнения комплексных кадастровых работ		определения координат	примененные для расчета средней квадратической погрешности определения координат характерных точек границ (Mt), с подставленными в такие формулы значениями и итоговые (вычисленные) значения Mt, м	закрепления точки
	X	Y	X	Y			
1	2	3	4	5	6	7	8
н54У	–	–	60111 0.95	32440 44.67	Метод спутниковых геодезических измерений (определений)	–	–
н55У	–	–	60109 7.74	32440 85.46	Метод спутниковых геодезических измерений (определений)	–	–
н56У	–	–	60107 7.19	32440 78.15	Метод спутниковых геодезических измерений (определений)	–	–
н57У	–	–	60109 2.45	32440 38.25	Метод спутниковых геодезических измерений (определений)	–	–
н54У	–	–	60111 0.95	32440 44.67	Метод спутниковых геодезических измерений (определений)	–	–

2. Сведения о частях границ уточняемого земельного участка с кадастровым номером 64:11:160814:31

Обозначение части	Горизонтальное	Описание	Сведения
-------------------	----------------	----------	----------

границ		проложение (S), м	прохождения части границ	о согласовании местоположения границ (согласовано/спорное)
от т.	до т.			
1	2	3	4	5
–	–	–	–	–

3. Сведения о характеристиках уточняемого земельного участка с кадастровым номером 64:11:160814:31

№ п/п	Наименование характеристики земельного участка	Значение характеристики
1	2	3
1.	Адрес земельного участка	Саратовская область, район Духовницкий, рабочий поселок Духовницкое, улица Лаврова, дом 14/2
1.1	Сведения о местоположении земельного участка (при отсутствии адреса) в структурированном в соответствии с федеральной информационной адресной системой виде	–
1.2	Дополнительные сведения о местоположении земельного участка	–
2.	Площадь земельного участка ± величина погрешности определения (вычисления) площади ($P \pm \Delta P$), м ²	885 кв.м ± 6.12 кв.м
3.	Формула, примененная для вычисления предельной погрешности определения площади земельного участка с подставленными значениями и итоговые (вычисленные) значения (ΔP), м ²	$\Delta P = 2 * 0.10 * \sqrt{885} * \sqrt{((1 + 1.40^2)/(2 * 1.40))} = 6.12$
4.	Площадь земельного участка согласно сведениям Единого государственного реестра недвижимости ($P_{\text{кад}}$), м ²	886
5.	Оценка расхождения P и $P_{\text{кад}}$ ($P - P_{\text{кад}}$), м ²	1 кв.м
6.	Предельные минимальный и максимальный размеры земельного участка ($P_{\text{мин}}$ и $P_{\text{макс}}$), м ²	500 2500
7.	Вид (виды) разрешенного использования	Для ведения личного подсобного хозяйства (приусадебный земельный участок)
7.1	Дополнительные сведения об использовании земельного участка	–

8.	Кадастровый или иной государственный учетный номер (инвентарный) здания, сооружения, объекта незавершенного строительства, расположенного на земельном участке	–
9.	Сведения о земельных участках (землях общего пользования, территории общего пользования), посредством которых обеспечивается доступ	–
10.	Иные сведения	–

4. Пояснения к сведениям об уточняемом земельном участке с кадастровым номером: 64:11:160814:31

1.	–
----	---

Сведения об уточняемых земельных участках

1. Сведения о характерных точках границ уточняемого земельного участка с кадастровым номером 64:11:160814:32

Система координат МСК-64, зона 3

Зона № 3

Обозначение характерных точек границ	Координаты, м				Метод определения координат	Формулы, примененные для расчета средней квадратической погрешности определения координат характерных точек границ (Mt), с подставленными в такие формулы значениями и итоговые (вычисленные) значения Mt, м	Описание закрепления точки
	содержатся в Едином государственном реестре недвижимости		определены в результате выполнения комплексных кадастровых работ				
	X	Y	X	Y			
1	2	3	4	5	6	7	8
н58У	–	–	60113 2.28	32440 51.92	Метод спутниковых геодезических измерений (определений)	–	–
н59У	–	–	60112 0.20	32440 92.77	Метод спутниковых геодезических измерений	–	–

					(определений)		
н55У	–	–	60109 7.74	32440 85.46	Метод спутниковых геодезических измерений (определений)	–	–
н54У	–	–	60111 0.95	32440 44.67	Метод спутниковых геодезических измерений (определений)	–	–
н58У	–	–	60113 2.28	32440 51.92	Метод спутниковых геодезических измерений (определений)	–	–

2. Сведения о частях границ уточняемого земельного участка с кадастровым номером 64:11:160814:32

Обозначение части границ		Горизонтальное проложение (S), м	Описание прохождения части границ	Сведения о согласовании местоположения границ (согласовано/спорное)
от т.	до т.			
1	2	3	4	5
–	–	–	–	–

3. Сведения о характеристиках уточняемого земельного участка с кадастровым номером 64:11:160814:32

№ п/п	Наименование характеристики земельного участка	Значение характеристики
1	2	3
1.	Адрес земельного участка	Саратовская область, район Духовницкий, рабочий поселок Духовницкое, улица Лаврова, дом 14/1
1.1	Сведения о местоположении земельного участка (при отсутствии адреса) в структурированном в соответствии с федеральной информационной адресной системой виде	–
1.2	Дополнительные сведения о местоположении земельного участка	–
2.	Площадь земельного участка ± величина погрешности	986 кв.м ± 6.45 кв.м

	определения (вычисления) площади ($P \pm \Delta P$), м ²	
3.	Формула, примененная для вычисления предельной погрешности определения площади земельного участка с подставленными значениями и итоговые (вычисленные) значения (ΔP), м ²	$\Delta P = 2 * 0.10 * \sqrt{986} * \sqrt{((1 + 1.39^2)/(2 * 1.39))} = 6.45$
4.	Площадь земельного участка согласно сведениям Единого государственного реестра недвижимости ($P_{\text{кад}}$), м ²	986
5.	Оценка расхождения P и $P_{\text{кад}}$ ($P - P_{\text{кад}}$), м ²	0 кв.м
6.	Предельные минимальный и максимальный размеры земельного участка ($P_{\text{мин}}$ и $P_{\text{макс}}$), м ²	500 2500
7.	Вид (виды) разрешенного использования	Для ведения личного подсобного хозяйства (приусадебный земельный участок)
7.1	Дополнительные сведения об использовании земельного участка	–
8.	Кадастровый или иной государственный учетный номер (инвентарный) здания, сооружения, объекта незавершенного строительства, расположенного на земельном участке	–
9.	Сведения о земельных участках (землях общего пользования, территории общего пользования), посредством которых обеспечивается доступ	–
10.	Иные сведения	–

4. Пояснения к сведениям об уточняемом земельном участке с кадастровым номером: 64:11:160814:32

1. –

Сведения об уточняемых земельных участках

1. Сведения о характерных точках границ уточняемого земельного участка с кадастровым номером 64:11:160814:30

Система координат МСК-64, зона 3

Зона № 3

Обозначение	Координаты, м	Метод	Формулы,	Описание
-------------	---------------	-------	----------	----------

ние характерн ых точек границ	содержатся в Едином государственном реестре недвижимости		определены в результате выполнения комплексных кадастровых работ		определения координат	примененные для расчета средней квадратической погрешности определения координат характерных точек границ (Mt), с подставленными в такие формулы значениями и итоговые (вычисленные) значения Mt, м	закрепления точки
	X	Y	X	Y			
1	2	3	4	5	6	7	8
н57У	–	–	60109 2.45	32440 38.25	Метод спутниковых геодезических измерений (определений)	–	–
н56У	–	–	60107 7.19	32440 78.15	Метод спутниковых геодезических измерений (определений)	–	–
240	–	–	60103 7.54	32440 63.90	Метод спутниковых геодезических измерений (определений)	–	–
239	–	–	60103 9.31	32440 58.26	Метод спутниковых геодезических измерений (определений)	–	–
238	–	–	60105 0.29	32440 22.51	Метод спутниковых геодезических измерений (определений)	–	–
н57У	–	–	60109 2.45	32440 38.25	Метод спутниковых геодезических измерений	–	–

					(определений)		
2. Сведения о частях границ уточняемого земельного участка с кадастровым номером 64:11:160814:30							
Обозначение части границ		Горизонтальное проложение (S), м	Описание прохождения части границ	Сведения о согласовании местоположения границ (согласовано/спорное)			
от т.	до т.						
1	2	3	4	5			
–	–	–	–	–			
3. Сведения о характеристиках уточняемого земельного участка с кадастровым номером 64:11:160814:30							
№ п/п	Наименование характеристики земельного участка			Значение характеристики			
1	2			3			
1.	Адрес земельного участка			Саратовская область, район Духовницкий, рабочий поселок Духовницкое, улица Лаврова, дом 16			
1.1	Сведения о местоположении земельного участка (при отсутствии адреса) в структурированном в соответствии с федеральной информационной адресной системой виде			–			
1.2	Дополнительные сведения о местоположении земельного участка			–			
2.	Площадь земельного участка ± величина погрешности определения (вычисления) площади ($P \pm \Delta P$), м ²			1872 кв.м ± 8.65 кв.м			
3.	Формула, примененная для вычисления предельной погрешности определения площади земельного участка с подставленными значениями и итоговые (вычисленные) значения (ΔP), м ²			$\Delta P = 2 * 0.10 * \sqrt{1872} * \sqrt{((1 + 1.01^2)/(2 * 1.01))} = 8.65$			
4.	Площадь земельного участка согласно сведениям Единого государственного реестра недвижимости ($P_{\text{кад}}$), м ²			1922			
5.	Оценка расхождения P и $P_{\text{кад}}$ ($P - P_{\text{кад}}$), м ²			50 кв.м			
6.	Предельные минимальный и максимальный размеры земельного участка ($P_{\text{мин}}$ и $P_{\text{макс}}$), м ²			500 2500			
7.	Вид (виды) разрешенного использования			Для ведения личного подсобного хозяйства			

		(приусадебный земельный участок)
7.1	Дополнительные сведения об использовании земельного участка	–
8.	Кадастровый или иной государственный учетный номер (инвентарный) здания, сооружения, объекта незавершенного строительства, расположенного на земельном участке	64:11:160501:2014
9.	Сведения о земельных участках (землях общего пользования, территории общего пользования), посредством которых обеспечивается доступ	–
10.	Иные сведения	–

4. Пояснения к сведениям об уточняемом земельном участке с кадастровым номером: 64:11:160814:30

1.	–
----	---

Сведения об уточняемых земельных участках

1. Сведения о характерных точках границ уточняемого земельного участка с кадастровым номером 64:11:160814:37

Система координат МСК-64, зона 3

Зона № 3

Обозначение характерных точек границ	Координаты, м				Метод определения координат	Формулы, примененные для расчета средней квадратической погрешности определения координат характерных точек границ (Mt), с подставленными в такие формулы значениями и итоговые (вычисленные) значения Mt, м	Описание закрепления точки
	содержатся в Едином государственном реестре недвижимости		определены в результате выполнения комплексных кадастровых работ				
	X	Y	X	Y			
1	2	3	4	5	6	7	8
н60У	–	–	60105 0.73	32440 80.81	Метод спутниковых геодезических измерений	–	–

					(определений)		
н61У	–	–	60104 5.61	32440 98.97	Метод спутниковых геодезических измерений (определений)	–	–
н62У	–	–	60105 2.54	32441 01.05	Метод спутниковых геодезических измерений (определений)	–	–
н63У	–	–	60104 5.41	32441 20.68	Метод спутниковых геодезических измерений (определений)	–	–
257	–	–	60101 0.47	32441 06.79	Метод спутниковых геодезических измерений (определений)	–	–
256	–	–	60101 1.57	32441 03.42	Метод спутниковых геодезических измерений (определений)	–	–
255	–	–	60101 1.70	32441 03.03	Метод спутниковых геодезических измерений (определений)	–	–
254	–	–	60101 2.99	32440 99.04	Метод спутниковых геодезических измерений (определений)	–	–
253	–	–	60102 1.73	32440 72.13	Метод спутниковых геодезических измерений (определений)	–	–
н60У	–	–	60105 0.73	32440 80.81	Метод спутниковых геодезических	–	–

					измерений (определений)		
–	–	–	–	–	–	–	–
н64У	–	–	60102 1.31	32440 75.49	Метод спутниковых геодезических измерений (определений)	–	–
н65У	–	–	60102 1.38	32440 75.68	Метод спутниковых геодезических измерений (определений)	–	–
н66У	–	–	60102 1.19	32440 75.74	Метод спутниковых геодезических измерений (определений)	–	–
н67У	–	–	60102 1.12	32440 75.55	Метод спутниковых геодезических измерений (определений)	–	–
н64У	–	–	60102 1.31	32440 75.49	Метод спутниковых геодезических измерений (определений)	–	–

2. Сведения о частях границ уточняемого земельного участка с кадастровым номером 64:11:160814:37

Обозначение части границ		Горизонтальное проложение (S), м	Описание прохождения части границ	Сведения о согласовании местоположения границ (согласовано/спорное)
от т.	до т.			
1	2	3	4	5
–	–	–	–	–

3. Сведения о характеристиках уточняемого земельного участка с кадастровым номером 64:11:160814:37

№ п/п	Наименование характеристики земельного участка	Значение характеристики
1	2	3

1.	Адрес земельного участка	Саратовская область, район Духовницкий, рабочий поселок Духовницкое, улица Лаврова, дом 19
1.1	Сведения о местоположении земельного участка (при отсутствии адреса) в структурированном в соответствии с федеральной информационной адресной системой виде	–
1.2	Дополнительные сведения о местоположении земельного участка	–
2.	Площадь земельного участка \pm величина погрешности определения (вычисления) площади ($P \pm \Delta P$), м ²	1306 кв.м \pm 7.26 кв.м
3.	Формула, примененная для вычисления предельной погрешности определения площади земельного участка с подставленными значениями и итоговые (вычисленные) значения (ΔP), м ²	$\Delta P = 2 * 0.10 * \sqrt{1306} * \sqrt{((1 + 1.15^2)/(2 * 1.15))} = 7.26$
4.	Площадь земельного участка согласно сведениям Единого государственного реестра недвижимости ($P_{\text{кад}}$), м ²	1140
5.	Оценка расхождения P и $P_{\text{кад}}$ ($P - P_{\text{кад}}$), м ²	166 кв.м
6.	Предельные минимальный и максимальный размеры земельного участка ($P_{\text{мин}}$ и $P_{\text{макс}}$), м ²	500 2500
7.	Вид (виды) разрешенного использования	Для ведения личного подсобного хозяйства (приусадебный земельный участок)
7.1	Дополнительные сведения об использовании земельного участка	–
8.	Кадастровый или иной государственный учетный номер (инвентарный) здания, сооружения, объекта незавершенного строительства, расположенного на земельном участке	–
9.	Сведения о земельных участках (землях общего пользования, территории общего пользования), посредством которых обеспечивается доступ	–
10.	Иные сведения	–

4. Пояснения к сведениям об уточняемом земельном участке с кадастровым номером:

64:11:160814:37

1.

–

Сведения об уточняемых земельных участках, необходимые для исправления реестровых ошибок в сведениях о местоположении их границ

1. Сведения о характерных точках границ уточняемого земельного участка с кадастровым номером 64:11:160814:2

Система координат МСК-64, зона 3

Зона № 3

Обозначение характерных точек границ	Координаты, м				Метод определения координат	Формулы, примененные для расчета средней квадратической погрешности определения координат характерных точек границ (Mt), с подставленными в такие формулы значениями и итоговые (вычисленные) значения Mt, м	Описание закрепления точки
	содержатся в Едином государственном реестре недвижимости		определены в ходе выполнения комплексных кадастровых работ				
	X	Y	X	Y			
1	2	3	4	5	6	7	8
1	60116 6.10	32439 01.21	60116 0.49	32438 99.30	Метод спутниковых геодезических измерений (определений)	–	–
2	60116 4.44	32439 05.71	60115 8.83	32439 03.80	Метод спутниковых геодезических измерений (определений)	–	–
3	60116 0.69	32439 16.68	60115 5.08	32439 14.77	Метод спутниковых геодезических измерений (определений)	–	–
4	60115 0.45	32439 39.41	60114 6.78	32439 36.97	Метод спутниковых геодезических измерений (определений)	–	–
5	60114	32439	60114	32439	Метод спутниковых	–	–

	9.45	42.35	5.54	41.02	геодезических измерений (определений)		
6	60114 3.73	32439 40.38	60112 3.18	32439 34.32	Метод спутниковых геодезических измерений (определений)	–	–
7	60114 0.84	32439 39.39	60113 4.29	32438 95.39	Метод спутниковых геодезических измерений (определений)	–	–
8	60113 6.56	32439 37.92	60113 7.94	32438 96.46	Метод спутниковых геодезических измерений (определений)	–	–
9	60113 5.38	32439 37.52	60113 9.47	32438 91.66	Метод спутниковых геодезических измерений (определений)	–	–
10	60113 2.45	32439 36.51	–	–	Метод спутниковых геодезических измерений (определений)	–	–
11	60112 9.59	32439 35.50	–	–	Метод спутниковых геодезических измерений (определений)	–	–
12	60112 8.07	32439 35.01	–	–	Метод спутниковых геодезических измерений (определений)	–	–
13	60112 7.07	32439 34.67	–	–	Метод спутниковых геодезических измерений (определений)	–	–
14	60112	32439	–	–	Метод	–	–

	8.00	31.98			спутниковых геодезических измерений (определений)		
15	60113 3.11	32439 17.08	–	–	Метод спутниковых геодезических измерений (определений)	–	–
16	60113 3.98	32439 14.56	–	–	Метод спутниковых геодезических измерений (определений)	–	–
17	60113 5.45	32439 10.27	–	–	Метод спутниковых геодезических измерений (определений)	–	–
18	60113 6.48	32439 07.27	–	–	Метод спутниковых геодезических измерений (определений)	–	–
19	60113 7.87	32439 03.20	–	–	Метод спутниковых геодезических измерений (определений)	–	–
20	60113 9.90	32438 97.30	–	–	Метод спутниковых геодезических измерений (определений)	–	–
21	60114 3.49	32438 98.53	–	–	Метод спутниковых геодезических измерений (определений)	–	–
22	60114 5.24	32438 93.81	–	–	Метод спутниковых геодезических измерений (определений)	–	–

1	60116 6.10	32439 01.21	60116 0.49	32438 99.30	Метод спутниковых геодезических измерений (определений)	–	–
–	–	–	–	–	–	–	–
23	60114 5.03	32438 96.44	60114 5.03	32438 96.44	Метод спутниковых геодезических измерений (определений)	–	–
24	60114 4.96	32438 96.63	60114 4.96	32438 96.63	Метод спутниковых геодезических измерений (определений)	–	–
25	60114 4.77	32438 96.56	60114 4.77	32438 96.56	Метод спутниковых геодезических измерений (определений)	–	–
26	60114 4.84	32438 96.37	60114 4.84	32438 96.37	Метод спутниковых геодезических измерений (определений)	–	–
23	60114 5.03	32438 96.44	60114 5.03	32438 96.44	Метод спутниковых геодезических измерений (определений)	–	–

2. Сведения о частях границ уточняемого земельного участка с кадастровым номером 64:11:160814:2

Обозначение части границ		Горизонтальное проложение (S), м	Описание прохождения части границ	Сведения о согласовании местоположения границ (согласовано/спорное)
от т.	до т.			
1	2	3	4	5
–	–	–	–	–

3. Сведения о характеристиках уточняемого земельного участка с кадастровым номером 64:11:160814:2

№ п/п	Наименование характеристики	Значение характеристики
1	2	3
1.	Адрес земельного участка	—
1.1	Сведения о местоположении земельного участка (при отсутствии адреса) в структурированном в соответствии с федеральной информационной адресной системой виде	Саратовская область, район Духовницкий, рабочий поселок Духовницкое, улица Вшивцевой, дом 21/2
1.2	Дополнительные сведения о местоположении земельного участка	—
2.	Площадь земельного участка ± величина предельной погрешности определения (вычисления) площади ($P \pm \Delta P$), м ²	1097 кв.м ± 6.75 кв.м
3.	Формула, примененная для вычисления предельной погрешности определения площади земельного участка с подставленными значениями (ΔP), м ²	$\Delta P = 2 * 0.10 * \sqrt{1097} * \sqrt{((1 + 1.32^2)/(2 * 1.32))} = 6.75$
4.	Площадь земельного участка согласно сведениям Единого государственного реестра недвижимости ($P_{\text{кад}}$), м ²	1097
5.	Оценка расхождения P и $P_{\text{кад}}$ ($P - P_{\text{кад}}$), м ²	0 кв.м
6.	Предельные минимальный и максимальный размеры земельного участка ($P_{\text{мин}}$ и $P_{\text{макс}}$), м ²	500 2500
7.	Кадастровый номер или иной государственный учетный номер (инвентарный) объекта недвижимости, расположенного на земельном участке	64:11:160501:2532
8.	Вид (виды) разрешенного использования	Для ведения личного подсобного хозяйства (приусадебный земельный участок)
8.1	Дополнительные сведения об использовании земельного участка	—
9.	Сведения о земельных участках (землях общего пользования, территории общего пользования), посредством которых обеспечивается доступ	—
10.	Иные сведения	—
4. Пояснения к сведениям об уточняемом земельном участке с кадастровым номером: <u>64:11:160814:2</u>		

1.

–

Сведения об уточняемых земельных участках, необходимые для исправления реестровых ошибок в сведениях о местоположении их границ

1. Сведения о характерных точках границ уточняемого земельного участка с кадастровым номером 64:11:160814:3

Система координат МСК-64, зона 3

Зона № 3

Обозначение характерных точек границ	Координаты, м				Метод определения координат	Формулы, примененные для расчета средней квадратической погрешности определения координат характерных точек границ (Mt), с подставленными в такие формулы значениями и итоговые (вычисленные) значения Mt, м	Описание закрепления точки
	содержатся в Едином государственном реестре недвижимости		определены в ходе выполнения комплексных кадастровых работ				
	X	Y	X	Y			
1	2	3	4	5	6	7	8
6	60112 7.07	32439 34.67	60112 3.18	32439 34.32	Метод спутниковых геодезических измерений (определений)	–	–
27	60112 6.57	32439 34.49	60110 5.12	32439 27.63	Метод спутниковых геодезических измерений (определений)	–	–
28	60112 4.86	32439 33.89	60111 3.99	32438 96.00	Метод спутниковых геодезических измерений (определений)	–	–
29	60112 2.61	32439 33.13	60111 6.39	32438 89.11	Метод спутниковых геодезических измерений (определений)	–	–
30	60111	32439	60111	32438	Метод спутниковых	–	–

	7.33	31.26	7.17	89.37	геодезических измерений (определений)		
31	60111 2.15	32439 29.43	60111 8.92	32438 84.43	Метод спутниковых геодезических измерений (определений)	–	–
32	60110 8.40	32439 28.12	60113 2.45	32438 89.19	Метод спутниковых геодезических измерений (определений)	–	–
33	60110 9.29	32439 25.57	60113 0.76	32438 94.16	Метод спутниковых геодезических измерений (определений)	–	–
7	60111 0.30	32439 22.74	60113 4.29	32438 95.39	Метод спутниковых геодезических измерений (определений)	–	–
6	60111 9.46	32438 97.29	–	–	Метод спутниковых геодезических измерений (определений)	–	–
34	60112 1.71	32438 90.90	–	–	Метод спутниковых геодезических измерений (определений)	–	–
35	60112 2.49	32438 91.16	–	–	Метод спутниковых геодезических измерений (определений)	–	–
36	60112 4.24	32438 86.22	–	–	Метод спутниковых геодезических измерений (определений)	–	–
37	60113	32438	–	–	Метод	–	–

	7.97	91.06			спутниковых геодезических измерений (определений)		
38	60113 6.08	32438 95.95	–	–	Метод спутниковых геодезических измерений (определений)	–	–
39	60113 8.95	32438 96.96	–	–	Метод спутниковых геодезических измерений (определений)	–	–
20	60113 9.90	32438 97.30	–	–	Метод спутниковых геодезических измерений (определений)	–	–
19	60113 7.87	32439 03.20	–	–	Метод спутниковых геодезических измерений (определений)	–	–
18	60113 6.48	32439 07.27	–	–	Метод спутниковых геодезических измерений (определений)	–	–
17	60113 5.45	32439 10.27	–	–	Метод спутниковых геодезических измерений (определений)	–	–
16	60113 3.98	32439 14.56	–	–	Метод спутниковых геодезических измерений (определений)	–	–
15	60113 3.11	32439 17.08	–	–	Метод спутниковых геодезических измерений (определений)	–	–

14	60112 8.00	32439 31.98	–	–	Метод спутниковых геодезических измерений (определений)	–	–
6	60112 7.07	32439 34.67	60112 3.18	32439 34.32	Метод спутниковых геодезических измерений (определений)	–	–
–	–	–	–	–	–	–	–
40	–	–	60111 9.21	32438 87.35	Метод спутниковых геодезических измерений (определений)	–	–
41	–	–	60111 9.14	32438 87.54	Метод спутниковых геодезических измерений (определений)	–	–
42	–	–	60111 8.95	32438 87.48	Метод спутниковых геодезических измерений (определений)	–	–
43	–	–	60111 9.02	32438 87.29	Метод спутниковых геодезических измерений (определений)	–	–
40	–	–	60111 9.21	32438 87.35	Метод спутниковых геодезических измерений (определений)	–	–

2. Сведения о частях границ уточняемого земельного участка с кадастровым номером 64:11:160814:3

Обозначение части границ		Горизонтальное проложение (S), м	Описание прохождения части границ	Сведения о согласовании местоположения границ (согласовано/спорное)
от г.	до г.			
1	2	3	4	5

–	–	–	–	–
3. Сведения о характеристиках уточняемого земельного участка с кадастровым номером 64:11:160814:3				
№ п/п	Наименование характеристики		Значение характеристики	
1	2		3	
1.	Адрес земельного участка		–	
1.1	Сведения о местоположении земельного участка (при отсутствии адреса) в структурированном в соответствии с федеральной информационной адресной системой виде		Саратовская область, район Духовницкий, рабочий поселок Духовницкое, улица Вшивцевой, дом 23/1	
1.2	Дополнительные сведения о местоположении земельного участка		–	
2.	Площадь земельного участка ± величина предельной погрешности определения (вычисления) площади (P ± ΔP), м ²		852 кв.м ± 6.25 кв.м	
3.	Формула, примененная для вычисления предельной погрешности определения площади земельного участка с подставленными значениями (ΔP), м ²		$\Delta P = 2 * 0.10 * \sqrt{852} * \sqrt{((1 + 1.71^2)/(2 * 1.71))} = 6.25$	
4.	Площадь земельного участка согласно сведениям Единого государственного реестра недвижимости (P _{кад}), м ²		848	
5.	Оценка расхождения P и P _{кад} (P - P _{кад}), м ²		4 кв.м	
6.	Предельные минимальный и максимальный размеры земельного участка (P _{мин} и P _{макс}), м ²		500 2500	
7.	Кадастровый номер или иной государственный учетный номер (инвентарный) объекта недвижимости, расположенного на земельном участке		64:11:160501:2538	
8.	Вид (виды) разрешенного использования		Для ведения личного подсобного хозяйства (приусадебный земельный участок)	
8.1	Дополнительные сведения об использовании земельного участка		–	
9.	Сведения о земельных участках (землях общего пользования, территории общего пользования), посредством которых обеспечивается доступ		–	

10.	Иные сведения	–
-----	---------------	---

4. Пояснения к сведениям об уточняемом земельном участке с кадастровым номером: 64:11:160814:3

1.	–
----	---

Сведения об уточняемых земельных участках, необходимые для исправления реестровых ошибок в сведениях о местоположении их границ

1. Сведения о характерных точках границ уточняемого земельного участка с кадастровым номером 64:11:160814:7

Система координат МСК-64, зона 3

Зона № 3

Обозначение характерных точек границ	Координаты, м				Метод определения координат	Формулы, примененные для расчета средней квадратической погрешности определения координат характерных точек границ (Mt), с подставленными в такие формулы значениями и итоговые (вычисленные) значения Mt, м	Описание закрепления точки
	содержатся в Едином государственном реестре недвижимости		определены в ходе выполнения комплексных кадастровых работ				
	X	Y	X	Y			
1	2	3	4	5	6	7	8
44	60104 7.11	32438 78.38	60104 1.39	32438 75.17	Метод спутниковых геодезических измерений (определений)	–	–
45	60105 0.61	32438 68.65	60104 4.83	32438 65.64	Метод спутниковых геодезических измерений (определений)	–	–
46	60105 2.62	32438 63.07	60104 7.20	32438 60.56	Метод спутниковых геодезических измерений (определений)	–	–
47	60106 7.37	32438 68.11	60106 1.47	32438 65.45	Метод спутниковых геодезических измерений (определений)	–	–

					измерений (определений)		
48	60105 2.40	32439 12.35	60104 7.09	32439 09.44	Метод спутниковых геодезических измерений (определений)	–	–
49	60104 8.55	32439 10.96	60103 1.10	32439 03.73	Метод спутниковых геодезических измерений (определений)	–	–
50	60104 6.66	32439 10.27	–	–	–	–	–
51	60104 3.19	32439 09.02	–	–	–	–	–
52	60104 1.31	32439 08.34	–	–	–	–	–
53	60103 6.89	32439 06.74	–	–	–	–	–
54	60103 8.02	32439 03.60	–	–	–	–	–
44	60104 7.11	32438 78.38	60104 1.39	32438 75.17	Метод спутниковых геодезических измерений (определений)	–	–

2. Сведения о частях границ уточняемого земельного участка с кадастровым номером 64:11:160814:7

Обозначение части границ		Горизонтальное проложение (S), м	Описание прохождения части границ	Сведения о согласовании местоположения границ (согласовано/спорное)
от т.	до т.			
1	2	3	4	5
–	–	–	–	–

3. Сведения о характеристиках уточняемого земельного участка с кадастровым номером 64:11:160814:7

№ п/п	Наименование характеристики	Значение характеристики
-------	-----------------------------	-------------------------

1	2	3
1.	Адрес земельного участка	–
1.1	Сведения о местоположении земельного участка (при отсутствии адреса) в структурированном в соответствии с федеральной информационной адресной системой виде	Саратовская область, район Духовницкий, рабочий поселок Духовницкое, улица Вшивцевой, дом 27/1
1.2	Дополнительные сведения о местоположении земельного участка	–
2.	Площадь земельного участка ± величина предельной погрешности определения (вычисления) площади ($P \pm \Delta P$), м ²	751 кв.м ± 5.79 кв.м
3.	Формула, примененная для вычисления предельной погрешности определения площади земельного участка с подставленными значениями (ΔP), м ²	$\Delta P = 2 * 0.10 * \sqrt{751} * \sqrt{((1 + 1.61^2)/(2 * 1.61))} = 5.79$
4.	Площадь земельного участка согласно сведениям Единого государственного реестра недвижимости ($P_{\text{кад}}$), м ²	747
5.	Оценка расхождения P и $P_{\text{кад}}$ ($P - P_{\text{кад}}$), м ²	4 кв.м
6.	Предельные минимальный и максимальный размеры земельного участка ($P_{\text{мин}}$ и $P_{\text{макс}}$), м ²	500 2500
7.	Кадастровый номер или иной государственный учетный номер (инвентарный) объекта недвижимости, расположенного на земельном участке	64:11:160501:2545
8.	Вид (виды) разрешенного использования	Для ведения личного подсобного хозяйства (приусадебный земельный участок)
8.1	Дополнительные сведения об использовании земельного участка	–
9.	Сведения о земельных участках (землях общего пользования, территории общего пользования), посредством которых обеспечивается доступ	–
10.	Иные сведения	–
4. Пояснения к сведениям об уточняемом земельном участке с кадастровым номером: 64:11:160814:7		
1.	–	
Сведения об уточняемых земельных участках, необходимые для исправления		

реестровых ошибок в сведениях о местоположении их границ

1. Сведения о характерных точках границ уточняемого земельного участка с кадастровым номером 64:11:160814:8

Система координат МСК-64, зона 3

Зона № 3

Обозначение характерных точек границ	Координаты, м				Метод определения координат	Формулы, примененные для расчета средней квадратической погрешности определения координат характерных точек границ (Mt), с подставленными в такие формулы значениями и итоговые (вычисленные) значения Mt, м	Описание закрепления точки
	содержатся в Едином государственном реестре недвижимости		определены в ходе выполнения комплексных кадастровых работ				
	X	Y	X	Y			
1	2	3	4	5	6	7	8
46	60104 7.92	32438 52.96	60104 7.20	32438 60.56	Метод спутниковых геодезических измерений (определений)	–	–
45	60103 2.18	32438 96.63	60104 4.83	32438 65.64	Метод спутниковых геодезических измерений (определений)	–	–
44	60101 7.56	32438 91.22	60104 1.39	32438 75.17	Метод спутниковых геодезических измерений (определений)	–	–
49	60103 2.09	32438 47.63	60103 1.10	32439 03.73	Метод спутниковых геодезических измерений (определений)	–	–
n1Y	–	–	60101 6.37	32438 98.28	Метод спутниковых геодезических измерений (определений)	–	–

н2У	–	–	60102 9.38	32438 59.62	Метод спутниковых геодезических измерений (определений)	–	–
н3У	–	–	60103 3.17	32438 60.40	Метод спутниковых геодезических измерений (определений)	–	–
н4У	–	–	60103 3.21	32438 60.20	Метод спутниковых геодезических измерений (определений)	–	–
н5У	–	–	60102 9.45	32438 59.43	Метод спутниковых геодезических измерений (определений)	–	–
н6У	–	–	60103 1.01	32438 54.73	Метод спутниковых геодезических измерений (определений)	–	–
46	60104 7.92	32438 52.96	60104 7.20	32438 60.56	Метод спутниковых геодезических измерений (определений)	–	–

2. Сведения о частях границ уточняемого земельного участка с кадастровым номером 64:11:160814:8

Обозначение части границ		Горизонтальное проложение (S), м	Описание прохождения части границ	Сведения о согласовании местоположения границ (согласовано/спорное)
от т.	до т.			
1	2	3	4	5
–	–	–	–	–

3. Сведения о характеристиках уточняемого земельного участка с кадастровым номером 64:11:160814:8

№ п/п	Наименование характеристики	Значение характеристики
-------	-----------------------------	-------------------------

1	2	3
1.	Адрес земельного участка	–
1.1	Сведения о местоположении земельного участка (при отсутствии адреса) в структурированном в соответствии с федеральной информационной адресной системой виде	Саратовская область, район Духовницкий, рабочий поселок Духовницкое, улица Вшивцевой, дом 27/2
1.2	Дополнительные сведения о местоположении земельного участка	–
2.	Площадь земельного участка ± величина предельной погрешности определения (вычисления) площади ($P \pm \Delta P$), м ²	746 кв.м ± 5.75 кв.м
3.	Формула, примененная для вычисления предельной погрешности определения площади земельного участка с подставленными значениями (ΔP), м ²	$\Delta P = 2 * 0.10 * \sqrt{746} * \sqrt{((1 + 1.59^2)/(2 * 1.59))} = 5.75$
4.	Площадь земельного участка согласно сведениям Единого государственного реестра недвижимости ($P_{\text{кад}}$), м ²	746
5.	Оценка расхождения P и $P_{\text{кад}}$ ($P - P_{\text{кад}}$), м ²	0 кв.м
6.	Предельные минимальный и максимальный размеры земельного участка ($P_{\text{мин}}$ и $P_{\text{макс}}$), м ²	500 2500
7.	Кадастровый номер или иной государственный учетный номер (инвентарный) объекта недвижимости, расположенного на земельном участке	64:11:160501:2546
8.	Вид (виды) разрешенного использования	Для ведения личного подсобного хозяйства (приусадебный земельный участок)
8.1	Дополнительные сведения об использовании земельного участка	–
9.	Сведения о земельных участках (землях общего пользования, территории общего пользования), посредством которых обеспечивается доступ	–
10.	Иные сведения	–
4. Пояснения к сведениям об уточняемом земельном участке с кадастровым номером: 64:11:160814:8		
1.	–	
Сведения об уточняемых земельных участках, необходимые для исправления		

реестровых ошибок в сведениях о местоположении их границ

1. Сведения о характерных точках границ уточняемого земельного участка с кадастровым номером 64:11:160814:18

Система координат МСК-64, зона 3

Зона № 3

Обозначение характерных точек границ	Координаты, м				Метод определения координат	Формулы, примененные для расчета средней квадратической погрешности определения координат характерных точек границ (Mt), с подставленными в такие формулы значениями и итоговые (вычисленные) значения Mt, м	Описание закрепления точки
	содержатся в Едином государственном реестре недвижимости		определены в ходе выполнения комплексных кадастровых работ				
	X	Y	X	Y			
1	2	3	4	5	6	7	8
50	60114 7.75	32439 47.84	60114 5.04	32439 45.23	Метод спутниковых геодезических измерений (определений)	–	–
51	60113 5.69	32439 83.57	60114 3.80	32439 48.94	Метод спутниковых геодезических измерений (определений)	–	–
52	60111 4.58	32439 76.44	60113 8.60	32439 64.29	Метод спутниковых геодезических измерений (определений)	–	–
53	60112 5.01	32439 40.18	60113 4.97	32439 75.14	Метод спутниковых геодезических измерений (определений)	–	–
н7У	–	–	60113 2.98	32439 80.96	Метод спутниковых геодезических измерений (определений)	–	–

н8У	–	–	60111 1.87	32439 73.83	Метод спутниковых геодезических измерений (определений)	–	–
н9У	–	–	60112 2.30	32439 37.57	Метод спутниковых геодезических измерений (определений)	–	–
50	60114 7.75	32439 47.84	60114 5.04	32439 45.23	Метод спутниковых геодезических измерений (определений)	–	–

2. Сведения о частях границ уточняемого земельного участка с кадастровым номером 64:11:160814:18

Обозначение части границ		Горизонтальное проложение (S), м	Описание прохождения части границ	Сведения о согласовании местоположения границ (согласовано/спорное)
от т.	до т.			
1	2	3	4	5
–	–	–	–	–

3. Сведения о характеристиках уточняемого земельного участка с кадастровым номером 64:11:160814:18

№ п/п	Наименование характеристики	Значение характеристики
1	2	3
1.	Адрес земельного участка	–
1.1	Сведения о местоположении земельного участка (при отсутствии адреса) в структурированном в соответствии с федеральной информационной адресной системой виде	Саратовская область, район Духовницкий, рабочий поселок Духовницкое, улица Темнова, дом 10/2
1.2	Дополнительные сведения о местоположении земельного участка	–
2.	Площадь земельного участка ± величина предельной погрешности определения (вычисления) площади (P ± ΔP), м ²	873 кв.м ± 6.02 кв.м
3.	Формула, примененная для вычисления предельной погрешности определения площади земельного	$\Delta P = 2 * 0.10 * \sqrt{873} * \sqrt{(1 +$

	участка с подставленными значениями (ΔP), м ²	$1.31^2 / (2 * 1.31) = 6.02$
4.	Площадь земельного участка согласно сведениям Единого государственного реестра недвижимости ($P_{\text{кад}}$), м ²	873
5.	Оценка расхождения P и $P_{\text{кад}}$ ($P - P_{\text{кад}}$), м ²	0 кв.м
6.	Предельные минимальный и максимальный размеры земельного участка ($P_{\text{мин}}$ и $P_{\text{макс}}$), м ²	500 2500
7.	Кадастровый номер или иной государственный учетный номер (инвентарный) объекта недвижимости, расположенного на земельном участке	64:11:160501:1399
8.	Вид (виды) разрешенного использования	Для ведения личного подсобного хозяйства (приусадебный земельный участок)
8.1	Дополнительные сведения об использовании земельного участка	—
9.	Сведения о земельных участках (землях общего пользования, территории общего пользования), посредством которых обеспечивается доступ	—
10.	Иные сведения	—

4. Пояснения к сведениям об уточняемом земельном участке с кадастровым номером: 64:11:160814:18

1. —

Сведения об уточняемых земельных участках, необходимые для исправления реестровых ошибок в сведениях о местоположении их границ

1. Сведения о характерных точках границ уточняемого земельного участка с кадастровым номером 64:11:160814:19

Система координат МСК-64, зона 3

Зона № 3

Обозначение характерных точек границ	Координаты, м		Метод определения координат	Формулы, примененные для расчета средней квадратической погрешности определения координат характерных точек	Описание закрепления точки
	содержатся в Едином государственном реестре недвижимости	определены в ходе выполнения комплексных кадастровых работ			

	X	Y	X	Y		границ (Mt), с подставленными в такие формулы значениями и итоговые (вычисленные) значения Mt, м	
1	2	3	4	5	6	7	8
54	60116 5.94	32439 53.99	60116 3.23	32439 51.38	Метод спутниковых геодезических измерений (определений)	–	–
55	60116 8.55	32439 54.87	60116 5.84	32439 52.26	Метод спутниковых геодезических измерений (определений)	–	–
56	60116 6.95	32439 59.60	60116 4.24	32439 56.99	Метод спутниковых геодезических измерений (определений)	–	–
57	60116 6.62	32439 59.49	60116 3.91	32439 56.88	Метод спутниковых геодезических измерений (определений)	–	–
58	60116 0.49	32439 77.64	60115 7.78	32439 75.03	Метод спутниковых геодезических измерений (определений)	–	–
59	60115 8.21	32439 84.42	60115 5.50	32439 81.81	Метод спутниковых геодезических измерений (определений)	–	–
60	60115 6.16	32439 90.48	60115 3.45	32439 87.87	Метод спутниковых геодезических измерений (определений)	–	–
н7У	60113	32439	60113	32439	Метод спутниковых	–	–

	5.69	83.57	2.98	80.96	геодезических измерений (определений)		
53	60113 7.56	32439 78.04	60113 4.97	32439 75.14	Метод спутниковых геодезических измерений (определений)	–	–
52	60114 1.19	32439 67.29	60113 8.60	32439 64.29	Метод спутниковых геодезических измерений (определений)	–	–
51	60114 6.51	32439 51.55	60114 3.80	32439 48.94	Метод спутниковых геодезических измерений (определений)	–	–
50	60114 7.75	32439 47.84	60114 5.04	32439 45.23	Метод спутниковых геодезических измерений (определений)	–	–
61	60115 2.02	32439 49.29	60114 9.31	32439 46.68	Метод спутниковых геодезических измерений (определений)	–	–
62	60115 6.56	32439 50.82	60115 3.85	32439 48.21	Метод спутниковых геодезических измерений (определений)	–	–
63	60116 0.54	32439 52.16	60115 7.83	32439 49.55	Метод спутниковых геодезических измерений (определений)	–	–
54	60116 5.94	32439 53.99	60116 3.23	32439 51.38	Метод спутниковых геодезических измерений (определений)	–	–

2. Сведения о частях границ уточняемого земельного участка с кадастровым номером

64:11:160814:19				
Обозначение части границ		Горизонтальное проложение (S), м	Описание прохождения части границ	Сведения о согласовании местоположения границ (согласовано/спорное)
от т.	до т.			
1	2	3	4	5
–	–	–	–	–

3. Сведения о характеристиках уточняемого земельного участка с кадастровым номером 64:11:160814:19

№ п/п	Наименование характеристики	Значение характеристики
1	2	3
1.	Адрес земельного участка	–
1.1	Сведения о местоположении земельного участка (при отсутствии адреса) в структурированном в соответствии с федеральной информационной адресной системой виде	Саратовская область, район Духовницкий, рабочий поселок Духовницкое, улица Темнова, дом 10/1
1.2	Дополнительные сведения о местоположении земельного участка	–
2.	Площадь земельного участка ± величина предельной погрешности определения (вычисления) площади ($P \pm \Delta P$), м ²	816 кв.м ± 5.81 кв.м
3.	Формула, примененная для вычисления предельной погрешности определения площади земельного участка с подставленными значениями (ΔP), м ²	$\Delta P = 2 * 0.10 * \sqrt{816} * \sqrt{((1 + 1.30^2)/(2 * 1.30))} = 5.81$
4.	Площадь земельного участка согласно сведениям Единого государственного реестра недвижимости ($P_{\text{кад}}$), м ²	816
5.	Оценка расхождения P и $P_{\text{кад}}$ ($P - P_{\text{кад}}$), м ²	0 кв.м
6.	Предельные минимальный и максимальный размеры земельного участка ($P_{\text{мин}}$ и $P_{\text{макс}}$), м ²	500 2500
7.	Кадастровый номер или иной государственный учетный номер (инвентарный) объекта недвижимости, расположенного на земельном участке	64:11:160501:1398
8.	Вид (виды) разрешенного использования	Для ведения личного подсобного хозяйства (приусадебный)

		земельный участок)
8.1	Дополнительные сведения об использовании земельного участка	–
9.	Сведения о земельных участках (землях общего пользования, территории общего пользования), посредством которых обеспечивается доступ	–
10.	Иные сведения	–

4. Пояснения к сведениям об уточняемом земельном участке с кадастровым номером: 64:11:160814:19

1.	–
----	---

Сведения об уточняемых земельных участках, необходимые для исправления реестровых ошибок в сведениях о местоположении их границ

1. Сведения о характерных точках границ уточняемого земельного участка с кадастровым номером 64:11:160814:16

Система координат МСК-64, зона 3

Зона № 3

Обозначение характерных точек границ	Координаты, м				Метод определения координат	Формулы, примененные для расчета средней квадратической погрешности определения координат характерных точек границ (Mt), с подставленными в такие формулы значениями и итоговые (вычисленные) значения Mt, м	Описание закрепления точки
	содержатся в Едином государственном реестре недвижимости		определены в ходе выполнения комплексных кадастровых работ				
	X	Y	X	Y			
1	2	3	4	5	6	7	8
64	60110 8.48	32439 37.43	60110 5.77	32439 32.84	Метод спутниковых геодезических измерений (определений)	–	–
65	60110 7.40	32439 40.66	60110 4.12	32439 37.83	Метод спутниковых геодезических измерений (определений)	–	–

66	60110 6.82	32439 42.41	60109 8.34	32439 50.89	Метод спутниковых геодезических измерений (определений)	–	–
67	60110 0.97	32439 55.66	60109 4.74	32439 61.48	Метод спутниковых геодезических измерений (определений)	–	–
68	60109 7.26	32439 66.52	60109 3.17	32439 66.56	Метод спутниковых геодезических измерений (определений)	–	–
69	60109 5.84	32439 71.13	60107 6.57	32439 61.29	Метод спутниковых геодезических измерений (определений)	–	–
70	60107 9.25	32439 65.84	60107 8.31	32439 56.48	Метод спутниковых геодезических измерений (определений)	–	–
71	60108 0.99	32439 61.04	60107 4.87	32439 54.95	Метод спутниковых геодезических измерений (определений)	–	–
72	60107 7.28	32439 59.54	60107 8.48	32439 45.56	Метод спутниковых геодезических измерений (определений)	–	–
73	60107 9.63	32439 53.70	60108 2.10	32439 36.17	Метод спутниковых геодезических измерений (определений)	–	–
74	60108 1.29	32439 49.60	60108 3.77	32439 31.13	Метод спутниковых геодезических измерений	–	–

					(определений)		
75	60108 1.77	32439 48.38	60108 5.28	32439 25.86	Метод спутниковых геодезических измерений (определений)	–	–
76	60108 3.55	32439 44.00	60108 7.99	32439 26.90	Метод спутниковых геодезических измерений (определений)	–	–
64	60108 4.80	32439 40.88	–	–	–	–	–
77	60108 5.79	32439 38.05	–	–	–	–	–
78	60108 6.55	32439 35.87	–	–	–	–	–
79	60108 7.21	32439 33.71	–	–	–	–	–
80	60108 8.15	32439 30.62	–	–	–	–	–
81	60109 0.71	32439 31.47	–	–	–	–	–
82	60109 3.28	32439 32.32	–	–	–	–	–
83	60109 8.49	32439 34.08	–	–	–	–	–
84	60110 0.76	32439 34.84	–	–	–	–	–
85	60110 4.31	32439 36.03	–	–	–	–	–
64	60110 8.48	32439 37.43	60110 5.77	32439 32.84	Метод спутниковых геодезических измерений (определений)	–	–

2. Сведения о частях границ уточняемого земельного участка с кадастровым номером 64:11:160814:16

Обозначение части границ		Горизонтальное проложение (S), м	Описание прохождения части границ	Сведения о согласовании местоположения границ (согласовано/спорное)
от т.	до т.			
1	2	3	4	5
—	—	—	—	—

3. Сведения о характеристиках уточняемого земельного участка с кадастровым номером 64:11:160814:16

№ п/п	Наименование характеристики	Значение характеристики
1	2	3
1.	Адрес земельного участка	—
1.1	Сведения о местоположении земельного участка (при отсутствии адреса) в структурированном в соответствии с федеральной информационной адресной системой виде	Саратовская область, район Духовницкий, рабочий поселок Духовницкое, улица Темнова, дом 12/2
1.2	Дополнительные сведения о местоположении земельного участка	—
2.	Площадь земельного участка ± величина предельной погрешности определения (вычисления) площади (P ± ΔP), м ²	737 кв.м ± 5.53 кв.м
3.	Формула, примененная для вычисления предельной погрешности определения площади земельного участка с подставленными значениями (ΔP), м ²	$\Delta P = 2 * 0.10 * \sqrt{737} * \sqrt{((1 + 1.32^2)/(2 * 1.32))} = 5.53$
4.	Площадь земельного участка согласно сведениям Единого государственного реестра недвижимости (P _{кад}), м ²	737
5.	Оценка расхождения P и P _{кад} (P - P _{кад}), м ²	0 кв.м
6.	Предельные минимальный и максимальный размеры земельного участка (P _{мин} и P _{макс}), м ²	500 2500
7.	Кадастровый номер или иной государственный учетный номер (инвентарный) объекта недвижимости, расположенного на земельном участке	64:11:160501:1405
8.	Вид (виды) разрешенного использования	Для ведения личного подсобного хозяйства (приусадебный земельный участок)

8.1	Дополнительные сведения об использовании земельного участка	–
9.	Сведения о земельных участках (землях общего пользования, территории общего пользования), посредством которых обеспечивается доступ	–
10.	Иные сведения	–

4. Пояснения к сведениям об уточняемом земельном участке с кадастровым номером: 64:11:160814:16

1. –

Сведения об уточняемых земельных участках, необходимые для исправления реестровых ошибок в сведениях о местоположении их границ

1. Сведения о характерных точках границ уточняемого земельного участка с кадастровым номером 64:11:160814:14

Система координат МСК-64, зона 3

Зона № 3

Обозначение характерных точек границ	Координаты, м				Метод определения координат	Формулы, примененные для расчета средней квадратической погрешности определения координат характерных точек границ (Mt), с подставленными в такие формулы значениями и итоговые (вычисленные) значения Mt, м	Описание закрепления точки
	содержатся в Едином государственном реестре недвижимости		определены в ходе выполнения комплексных кадастровых работ				
	X	Y	X	Y			
1	2	3	4	5	6	7	8
86	60106 8.76	32439 24.27	60106 5.80	32439 19.81	Метод спутниковых геодезических измерений (определений)	–	–
87	60106 7.49	32439 28.60	60106 4.59	32439 24.16	Метод спутниковых геодезических измерений (определений)	–	–
88	60106	32439	60105	32439	Метод спутниковых	–	–

	1.26	42.07	8.49	38.00	геодезических измерений (определений)		
89	60105 7.38	32439 53.32	60105 4.88	32439 49.04	Метод спутниковых геодезических измерений (определений)	–	–
90	60105 5.46	32439 57.54	60105 3.02	32439 53.29	Метод спутниковых геодезических измерений (определений)	–	–
91	60103 8.79	32439 51.55	60103 6.27	32439 47.55	Метод спутниковых геодезических измерений (определений)	–	–
92	60104 0.06	32439 47.39	60103 7.48	32439 43.37	Метод спутниковых геодезических измерений (определений)	–	–
93	60104 2.28	32439 40.96	60104 1.03	32439 32.59	Метод спутниковых геодезических измерений (определений)	–	–
94	60104 3.77	32439 36.66	60104 4.73	32439 20.57	Метод спутниковых геодезических измерений (определений)	–	–
95	60104 7.65	32439 24.70	60104 6.61	32439 14.35	Метод спутниковых геодезических измерений (определений)	–	–
86	60104 8.59	32439 21.75	–	–	–	–	–
96	60104 9.62	32439 18.51	–	–	–	–	–
97	60105	32439	–	–	–	–	–

	5.05	20.23					
98	60105 7.54	32439 20.97	–	–	–	–	–
99	60106 2.05	32439 22.30	–	–	–	–	–
100	60106 3.77	32439 22.80	–	–	–	–	–
86	60106 8.76	32439 24.27	60106 5.80	32439 19.81	Метод спутниковых геодезических измерений (определений)	–	–

2. Сведения о частях границ уточняемого земельного участка с кадастровым номером 64:11:160814:14

Обозначение части границ		Горизонтальное проложение (S), м	Описание прохождения части границ	Сведения о согласовании местоположения границ (согласовано/спорное)
от т.	до т.			
1	2	3	4	5
–	–	–	–	–

3. Сведения о характеристиках уточняемого земельного участка с кадастровым номером 64:11:160814:14

№ п/п	Наименование характеристики	Значение характеристики
1	2	3
1.	Адрес земельного участка	–
1.1	Сведения о местоположении земельного участка (при отсутствии адреса) в структурированном в соответствии с федеральной информационной адресной системой виде	Саратовская область, район Духовницкий, рабочий поселок Духовницкое, улица Темнова, дом 14/2
1.2	Дополнительные сведения о местоположении земельного участка	–
2.	Площадь земельного участка ± величина предельной погрешности определения (вычисления) площади (P ± ΔP), м ²	664 кв.м ± 5.25 кв.м
3.	Формула, примененная для вычисления предельной погрешности определения площади земельного участка с подставленными значениями (ΔP), м ²	$\Delta P = 2 * 0.10 * \sqrt{664} * \sqrt{((1 + 1.32^2)/(2 * 1.32))} = 5.25$

						(вычисленные) значения Mt, м	
1	2	3	4	5	6	7	8
75	60108 6.15	32439 29.98	60108 5.28	32439 25.86	Метод спутниковых геодезических измерений (определений)	–	–
74	60108 8.15	32439 30.62	60108 3.77	32439 31.13	Метод спутниковых геодезических измерений (определений)	–	–
73	60108 6.55	32439 35.87	60108 2.10	32439 36.17	Метод спутниковых геодезических измерений (определений)	–	–
72	60107 7.28	32439 59.54	60107 8.48	32439 45.56	Метод спутниковых геодезических измерений (определений)	–	–
71	60108 4.80	32439 40.88	60107 4.87	32439 54.95	Метод спутниковых геодезических измерений (определений)	–	–
101	60107 7.28	32439 59.54	60107 0.92	32439 53.52	Метод спутниковых геодезических измерений (определений)	–	–
102	60107 6.62	32439 59.30	60106 9.15	32439 58.65	Метод спутниковых геодезических измерений (определений)	–	–
90	60107 3.35	32439 58.05	60105 3.02	32439 53.29	Метод спутниковых геодезических измерений (определений)	–	–

89	60107 1.50	32439 63.15	60105 4.88	32439 49.04	Метод спутниковых геодезических измерений (определений)	–	–
88	60105 5.46	32439 57.54	60105 8.49	32439 38.00	Метод спутниковых геодезических измерений (определений)	–	–
87	60105 7.38	32439 53.31	60106 4.59	32439 24.16	Метод спутниковых геодезических измерений (определений)	–	–
86	60106 1.26	32439 42.07	60106 5.80	32439 19.81	Метод спутниковых геодезических измерений (определений)	–	–
105	60106 7.49	32439 28.60	–	–	–	–	–
106	60106 8.76	32439 24.27	–	–	–	–	–
107	60107 3.70	32439 25.91	–	–	–	–	–
108	60107 7.22	32439 27.05	–	–	–	–	–
109	60108 3.10	32439 29.01	–	–	–	–	–
110	60108 5.00	32439 29.62	–	–	–	–	–
75	60108 6.15	32439 29.98	60108 5.28	32439 25.86	Метод спутниковых геодезических измерений (определений)	–	–

2. Сведения о частях границ уточняемого земельного участка с кадастровым номером 64:11:160814:15

Обозначение части границ	Горизонтальное проложение (S), м	Описание прохождения	Сведения о согласовании местоположения границ
--------------------------	----------------------------------	----------------------	---

от г.	до г.		части границ	(согласовано/спорное)
1	2	3	4	5
–	–	–	–	–

3. Сведения о характеристиках уточняемого земельного участка с кадастровым номером 64:11:160814:15

№ п/п	Наименование характеристики	Значение характеристики
1	2	3
1.	Адрес земельного участка	–
1.1	Сведения о местоположении земельного участка (при отсутствии адреса) в структурированном в соответствии с федеральной информационной адресной системой виде	Саратовская область, район Духовницкий, рабочий поселок Духовницкое, улица Темнова, дом 14/1
1.2	Дополнительные сведения о местоположении земельного участка	–
2.	Площадь земельного участка ± величина предельной погрешности определения (вычисления) площади ($P \pm \Delta P$), м ²	732 кв.м ± 5.45 кв.м
3.	Формула, примененная для вычисления предельной погрешности определения площади земельного участка с подставленными значениями (ΔP), м ²	$\Delta P = 2 * 0.10 * \sqrt{732} * \sqrt{((1 + 1.20^2)/(2 * 1.20))} = 5.45$
4.	Площадь земельного участка согласно сведениям Единого государственного реестра недвижимости ($P_{\text{кад}}$), м ²	732
5.	Оценка расхождения P и $P_{\text{кад}}$ ($P - P_{\text{кад}}$), м ²	0 кв.м
6.	Предельные минимальный и максимальный размеры земельного участка ($P_{\text{мин}}$ и $P_{\text{макс}}$), м ²	500 2500
7.	Кадастровый номер или иной государственный учетный номер (инвентарный) объекта недвижимости, расположенного на земельном участке	64:11:160501:1410
8.	Вид (виды) разрешенного использования	Для ведения личного подсобного хозяйства (приусадебный земельный участок)
8.1	Дополнительные сведения об использовании земельного участка	–

9.	Сведения о земельных участках (землях общего пользования, территории общего пользования), посредством которых обеспечивается доступ	–
10.	Иные сведения	–

4. Пояснения к сведениям об уточняемом земельном участке с кадастровым номером: 64:11:160814:15

1.	–
----	---

Сведения об уточняемых земельных участках, необходимые для исправления реестровых ошибок в сведениях о местоположении их границ

1. Сведения о характерных точках границ уточняемого земельного участка с кадастровым номером 64:11:160814:20

Система координат МСК-64, зона 3

Зона № 3

Обозначение характерных точек границ	Координаты, м				Метод определения координат	Формулы, примененные для расчета средней квадратической погрешности определения координат характерных точек границ (Mt), с подставленными в такие формулы значениями и итоговые (вычисленные) значения Mt, м	Описание закрепления точки
	содержатся в Едином государственном реестре недвижимости		определены в ходе выполнения комплексных кадастровых работ				
	X	Y	X	Y			
1	2	3	4	5	6	7	8
111	60112 7.87	32440 07.39	60112 5.52	32440 02.89	Метод спутниковых геодезических измерений (определений)	–	–
112	60112 6.00	32440 13.19	60112 3.79	32440 08.25	Метод спутниковых геодезических измерений (определений)	–	–
113	60112 2.41	32440 23.99	60112 0.06	32440 19.49	Метод спутниковых геодезических измерений	–	–

					(определений)		
114	60111 7.18	32440 39.14	60111 4.83	32440 34.64	Метод спутниковых геодезических измерений (определений)	–	–
115	60111 6.01	32440 42.86	60111 3.31	32440 39.40	Метод спутниковых геодезических измерений (определений)	–	–
116	60111 2.33	32440 41.69	60109 4.64	32440 32.83	Метод спутниковых геодезических измерений (определений)	–	–
117	60110 9.36	32440 40.75	60110 4.36	32440 02.43	Метод спутниковых геодезических измерений (определений)	–	–
118	60110 8.19	32440 40.37	60110 8.23	32440 03.78	Метод спутниковых геодезических измерений (определений)	–	–
119	60110 1.13	32440 38.13	60111 0.43	32439 97.79	Метод спутниковых геодезических измерений (определений)	–	–
120	60109 6.16	32440 36.60	–	–	–	–	–
121	60110 3.30	32440 16.72	–	–	–	–	–
122	60110 4.60	32440 12.97	–	–	–	–	–
123	60110 6.71	32440 06.93	–	–	–	–	–
124	60111 0.58	32440 08.28	–	–	–	–	–

125	60111 2.78	32440 02.29	–	–	–	–	–
111	60112 7.87	32440 07.39	60112 5.52	32440 02.89	Метод спутниковых геодезических измерений (определений)	–	–

2. Сведения о частях границ уточняемого земельного участка с кадастровым номером 64:11:160814:20

Обозначение части границ		Горизонтальное проложение (S), м	Описание прохождения части границ	Сведения о согласовании местоположения границ (согласовано/спорное)
от т.	до т.			
1	2	3	4	5
–	–	–	–	–

3. Сведения о характеристиках уточняемого земельного участка с кадастровым номером 64:11:160814:20

№ п/п	Наименование характеристики	Значение характеристики
1	2	3
1.	Адрес земельного участка	–
1.1	Сведения о местоположении земельного участка (при отсутствии адреса) в структурированном в соответствии с федеральной информационной адресной системой виде	Саратовская область, район Духовницкий, рабочий поселок Духовницкое, улица Темнова, дом 15/2
1.2	Дополнительные сведения о местоположении земельного участка	–
2.	Площадь земельного участка ± величина предельной погрешности определения (вычисления) площади (P ± ΔP), м ²	743 кв.м ± 5.57 кв.м
3.	Формула, примененная для вычисления предельной погрешности определения площади земельного участка с подставленными значениями (ΔP), м ²	$\Delta P = 2 * 0.10 * \sqrt{743} * \sqrt{((1 + 1.35^2)/(2 * 1.35))} = 5.57$
4.	Площадь земельного участка согласно сведениям Единого государственного реестра недвижимости (P _{кад}), м ²	743
5.	Оценка расхождения P и P _{кад} (P - P _{кад}), м ²	0 кв.м

6.	Предельные минимальный и максимальный размеры земельного участка ($P_{\text{мин}}$ и $P_{\text{макс}}$), M^2	500 2500
7.	Кадастровый номер или иной государственный учетный номер (инвентарный) объекта недвижимости, расположенного на земельном участке	64:11:160501:1414
8.	Вид (виды) разрешенного использования	Для ведения личного подсобного хозяйства (приусадебный земельный участок)
8.1	Дополнительные сведения об использовании земельного участка	–
9.	Сведения о земельных участках (землях общего пользования, территории общего пользования), посредством которых обеспечивается доступ	–
10.	Иные сведения	–

4. Пояснения к сведениям об уточняемом земельном участке с кадастровым номером: 64:11:160814:20

1. –

Сведения об уточняемых земельных участках, необходимые для исправления реестровых ошибок в сведениях о местоположении их границ

1. Сведения о характерных точках границ уточняемого земельного участка с кадастровым номером 64:11:160814:13

Система координат МСК-64, зона 3

Зона № 3

Обозначение характерных точек границ	Координаты, м				Метод определения координат	Формулы, примененные для расчета средней квадратической погрешности определения координат характерных точек границ (M_t), с подставленными в такие формулы значениями и итоговые (вычисленные) значения M_t , м	Описание закрепления точки
	содержатся в Едином государственном реестре недвижимости		определены в ходе выполнения комплексных кадастровых работ				
	X	Y	X	Y			
1	2	3	4	5	6	7	8
95	60104	32439	60104	32439	Метод	–	–

	9.62	18.51	6.61	14.35	спутниковых геодезических измерений (определений)		
94	60104 8.59	32439 21.75	60104 4.73	32439 20.57	Метод спутниковых геодезических измерений (определений)	–	–
93	60104 7.65	32439 24.70	60104 1.03	32439 32.59	Метод спутниковых геодезических измерений (определений)	–	–
92	60104 3.77	32439 36.66	60103 7.48	32439 43.37	Метод спутниковых геодезических измерений (определений)	–	–
91	60104 2.28	32439 40.96	60103 6.27	32439 47.55	Метод спутниковых геодезических измерений (определений)	–	–
126	60104 0.06	32439 47.39	60101 7.61	32439 41.79	Метод спутниковых геодезических измерений (определений)	–	–
127	60103 8.79	32439 51.55	60101 9.05	32439 37.73	Метод спутниковых геодезических измерений (определений)	–	–
128	60102 0.21	32439 45.54	60102 3.06	32439 26.32	Метод спутниковых геодезических измерений (определений)	–	–
129	60102 1.73	32439 41.44	60102 7.01	32439 15.13	Метод спутниковых геодезических измерений (определений)	–	–

130	60102 5.83	32439 30.32	60102 8.07	32439 11.95	Метод спутниковых геодезических измерений (определений)	–	–
131	60103 0.01	32439 19.02	60102 9.09	32439 08.91	Метод спутниковых геодезических измерений (определений)	–	–
132	60103 1.11	32439 15.86	–	–	–	–	–
133	60103 2.18	32439 12.83	–	–	–	–	–
95	60104 9.62	32439 18.51	60104 6.61	32439 14.35	Метод спутниковых геодезических измерений (определений)	–	–

2. Сведения о частях границ уточняемого земельного участка с кадастровым номером 64:11:160814:13

Обозначение части границ		Горизонтальное проложение (S), м	Описание прохождения части границ	Сведения о согласовании местоположения границ (согласовано/спорное)
от г.	до г.			
1	2	3	4	5
–	–	–	–	–

3. Сведения о характеристиках уточняемого земельного участка с кадастровым номером 64:11:160814:13

№ п/п	Наименование характеристики	Значение характеристики
1	2	3
1.	Адрес земельного участка	–
1.1	Сведения о местоположении земельного участка (при отсутствии адреса) в структурированном в соответствии с федеральной информационной адресной системой виде	Саратовская область, район Духовницкий, рабочий поселок Духовницкое, улица Темнова, дом 16/1
1.2	Дополнительные сведения о местоположении земельного участка	–

2.	Площадь земельного участка \pm величина предельной погрешности определения (вычисления) площади ($P \pm \Delta P$), м ²	658 кв.м \pm 5.24 кв.м
3.	Формула, примененная для вычисления предельной погрешности определения площади земельного участка с подставленными значениями (ΔP), м ²	$\Delta P = 2 * 0.10 * \sqrt{658} * \sqrt{((1 + 1.33^2)/(2 * 1.33))} = 5.24$
4.	Площадь земельного участка согласно сведениям Единого государственного реестра недвижимости ($P_{\text{кад}}$), м ²	658
5.	Оценка расхождения P и $P_{\text{кад}}$ ($P - P_{\text{кад}}$), м ²	0 кв.м
6.	Предельные минимальный и максимальный размеры земельного участка ($P_{\text{мин}}$ и $P_{\text{макс}}$), м ²	500 2500
7.	Кадастровый номер или иной государственный учетный номер (инвентарный) объекта недвижимости, расположенного на земельном участке	64:11:160501:1415
8.	Вид (виды) разрешенного использования	Для ведения личного подсобного хозяйства (приусадебный земельный участок)
8.1	Дополнительные сведения об использовании земельного участка	—
9.	Сведения о земельных участках (землях общего пользования, территории общего пользования), посредством которых обеспечивается доступ	—
10.	Иные сведения	—

4. Пояснения к сведениям об уточняемом земельном участке с кадастровым номером: 64:11:160814:13

1. —

Сведения об уточняемых земельных участках, необходимые для исправления реестровых ошибок в сведениях о местоположении их границ

1. Сведения о характерных точках границ уточняемого земельного участка с кадастровым номером 64:11:160814:12

Система координат МСК-64, зона 3

Зона № 3

Обозначение	Координаты, м	Метод	Формулы,	Описание
-------------	---------------	-------	----------	----------

ние характерн ых точек границ	содержатся в Едином государственно м реестре недвижимости		определены в ходе выполнения комплексных кадастровых работ		определения координат	примененные для расчета средней квадратической погрешности определения координат характерных точек границ (Mt), с подставленными в такие формулы значениями и итоговые (вычисленные) значения Mt, м	закреплен ия точки
	X	Y	X	Y			
1	2	3	4	5	6	7	8
131	60103 2.18	32439 12.83	60102 9.09	32439 08.91	Метод спутниковых геодезических измерений (определений)	—	—
130	60103 1.11	32439 15.86	60102 8.07	32439 11.95	Метод спутниковых геодезических измерений (определений)	—	—
129	60103 0.01	32439 19.02	60102 7.01	32439 15.13	Метод спутниковых геодезических измерений (определений)	—	—
128	60102 5.83	32439 30.32	60102 3.06	32439 26.32	Метод спутниковых геодезических измерений (определений)	—	—
127	60102 1.73	32439 41.44	60101 9.05	32439 37.73	Метод спутниковых геодезических измерений (определений)	—	—
126	60102 0.21	32439 45.54	60101 7.61	32439 41.79	Метод спутниковых геодезических измерений (определений)	—	—
134	60100	32439	60099	32439	Метод	—	—

	1.06	39.52	8.37	36.05	спутниковых геодезических измерений (определений)		
135	60100 6.11	32439 24.94	60100 3.20	32439 21.40	Метод спутниковых геодезических измерений (определений)	–	–
136	60100 7.29	32439 21.65	60100 4.33	32439 18.09	Метод спутниковых геодезических измерений (определений)	–	–
137	60101 2.75	32439 06.38	60100 9.57	32439 02.74	Метод спутниковых геодезических измерений (определений)	–	–
138	60102 0.26	32439 08.74	60101 9.46	32439 05.69	Метод спутниковых геодезических измерений (определений)	–	–
139	60102 2.60	32439 09.47	–	–	–	–	–
131	60103 2.18	32439 12.83	60102 9.09	32439 08.91	Метод спутниковых геодезических измерений (определений)	–	–

2. Сведения о частях границ уточняемого земельного участка с кадастровым номером 64:11:160814:12

Обозначение части границ		Горизонтальное проложение (S), м	Описание прохождения части границ	Сведения о согласовании местоположения границ (согласовано/спорное)
от т.	до т.			
1	2	3	4	5
–	–	–	–	–

3. Сведения о характеристиках уточняемого земельного участка с кадастровым номером 64:11:160814:12

№ п/п	Наименование характеристики	Значение характеристики
1	2	3
1.	Адрес земельного участка	—
1.1	Сведения о местоположении земельного участка (при отсутствии адреса) в структурированном в соответствии с федеральной информационной адресной системой виде	Саратовская область, район Духовницкий, рабочий поселок Духовницкое, улица Темнова, дом 16/2
1.2	Дополнительные сведения о местоположении земельного участка	—
2.	Площадь земельного участка ± величина предельной погрешности определения (вычисления) площади ($P \pm \Delta P$), м ²	714 кв.м ± 5.42 кв.м
3.	Формула, примененная для вычисления предельной погрешности определения площади земельного участка с подставленными значениями (ΔP), м ²	$\Delta P = 2 * 0.10 * \sqrt{714} * \sqrt{((1 + 1.27^2)/(2 * 1.27))} = 5.42$
4.	Площадь земельного участка согласно сведениям Единого государственного реестра недвижимости ($P_{\text{кад}}$), м ²	714
5.	Оценка расхождения P и $P_{\text{кад}}$ ($P - P_{\text{кад}}$), м ²	0 кв.м
6.	Предельные минимальный и максимальный размеры земельного участка ($P_{\text{мин}}$ и $P_{\text{макс}}$), м ²	500 2500
7.	Кадастровый номер или иной государственный учетный номер (инвентарный) объекта недвижимости, расположенного на земельном участке	64:11:160501:1416
8.	Вид (виды) разрешенного использования	Для ведения личного подсобного хозяйства (приусадебный земельный участок)
8.1	Дополнительные сведения об использовании земельного участка	—
9.	Сведения о земельных участках (землях общего пользования, территории общего пользования), посредством которых обеспечивается доступ	—
10.	Иные сведения	—
4. Пояснения к сведениям об уточняемом земельном участке с кадастровым номером: <u>64:11:160814:12</u>		

1.

–

Сведения об уточняемых земельных участках, необходимые для исправления реестровых ошибок в сведениях о местоположении их границ

1. Сведения о характерных точках границ уточняемого земельного участка с кадастровым номером 64:11:160814:11

Система координат МСК-64, зона 3

Зона № 3

Обозначение характерных точек границ	Координаты, м				Метод определения координат	Формулы, примененные для расчета средней квадратической погрешности определения координат характерных точек границ (Mt), с подставленными в такие формулы значениями и итоговые (вычисленные) значения Mt, м	Описание закрепления точки
	содержатся в Едином государственно м реестре недвижимости		определены в ходе выполнения комплексных кадастровых работ				
	X	Y	X	Y			
1	2	3	4	5	6	7	8
137	60101 2.75	32439 06.38	60100 9.57	32439 02.74	Метод спутниковых геодезических измерений (определений)	–	–
136	60100 7.29	32439 21.65	60100 4.33	32439 18.09	Метод спутниковых геодезических измерений (определений)	–	–
135	60100 6.11	32439 24.94	60100 3.20	32439 21.40	Метод спутниковых геодезических измерений (определений)	–	–
134	60100 1.06	32439 39.52	60099 8.37	32439 36.05	Метод спутниковых геодезических измерений (определений)	–	–
142	60098	32439	60098	32439	Метод спутниковых	–	–

	9.01	35.12	6.26	31.83	геодезических измерений (определений)		
143	60096 3.78	32439 26.50	60096 0.91	32439 23.58	Метод спутниковых геодезических измерений (определений)	–	–
144	60097 5.57	32438 93.59	60097 2.21	32438 90.50	Метод спутниковых геодезических измерений (определений)	–	–
137	60101 2.75	32439 06.38	60100 9.57	32439 02.74	Метод спутниковых геодезических измерений (определений)	–	–

2. Сведения о частях границ уточняемого земельного участка с кадастровым номером 64:11:160814:11

Обозначение части границ		Горизонтальное проложение (S), м	Описание прохождения части границ	Сведения о согласовании местоположения границ (согласовано/спорное)
от т.	до т.			
1	2	3	4	5
–	–	–	–	–

3. Сведения о характеристиках уточняемого земельного участка с кадастровым номером 64:11:160814:11

№ п/п	Наименование характеристики	Значение характеристики
1	2	3
1.	Адрес земельного участка	–
1.1	Сведения о местоположении земельного участка (при отсутствии адреса) в структурированном в соответствии с федеральной информационной адресной системой виде	Саратовская область, район Духовницкий, рабочий поселок Духовницкое, улица Темнова, дом 18
1.2	Дополнительные сведения о местоположении земельного участка	–
2.	Площадь земельного участка ± величина предельной погрешности определения (вычисления) площади (Р	1376 кв.м ± 7.43 кв.м

	$\pm \Delta P$), м ²	
3.	Формула, примененная для вычисления предельной погрешности определения площади земельного участка с подставленными значениями (ΔP), м ²	$\Delta P = 2 * 0.10 * \sqrt{1376} * \sqrt{((1 + 1.07^2)/(2 * 1.07))} = 7.43$
4.	Площадь земельного участка согласно сведениям Единого государственного реестра недвижимости ($P_{\text{кад}}$), м ²	1376
5.	Оценка расхождения P и $P_{\text{кад}}$ ($P - P_{\text{кад}}$), м ²	0 кв.м
6.	Предельные минимальный и максимальный размеры земельного участка ($P_{\text{мин}}$ и $P_{\text{макс}}$), м ²	500 2500
7.	Кадастровый номер или иной государственный учетный номер (инвентарный) объекта недвижимости, расположенного на земельном участке	–
8.	Вид (виды) разрешенного использования	Для индивидуального жилищного строительства
8.1	Дополнительные сведения об использовании земельного участка	–
9.	Сведения о земельных участках (землях общего пользования, территории общего пользования), посредством которых обеспечивается доступ	–
10.	Иные сведения	–

4. Пояснения к сведениям об уточняемом земельном участке с кадастровым номером: 64:11:160814:11

1. –

Сведения об уточняемых земельных участках, необходимые для исправления реестровых ошибок в сведениях о местоположении их границ

1. Сведения о характерных точках границ уточняемого земельного участка с кадастровым номером 64:11:160814:24

Система координат МСК-64, зона 3

Зона № 3

Обозначение характерных точек границ	Координаты, м		Метод определения координат	Формулы, примененные для расчета средней квадратической погрешности определения координат характерных точек	Описание закрепления точки
	содержатся в Едином государственном реестре недвижимости	определены в ходе выполнения комплексных кадастровых работ			

	X	Y	X	Y		границ (Mt), с подставленными в такие формулы значениями и итоговые (вычисленные) значения Mt, м	
1	2	3	4	5	6	7	8
145	60106 4.24	32439 85.87	60106 2.90	32439 81.82	Метод спутниковых геодезических измерений (определений)	–	–
146	60106 5.48	32439 87.35	60106 4.14	32439 83.30	Метод спутниковых геодезических измерений (определений)	–	–
147	60106 3.82	32439 92.18	60106 2.48	32439 88.13	Метод спутниковых геодезических измерений (определений)	–	–
148	60105 2.86	32440 19.81	60105 1.52	32440 15.76	Метод спутниковых геодезических измерений (определений)	–	–
149	60103 6.98	32440 15.11	60103 2.96	32440 11.30	Метод спутниковых геодезических измерений (определений)	–	–
150	60103 4.20	32440 14.28	60101 6.86	32440 05.58	Метод спутниковых геодезических измерений (определений)	–	–
151	60102 6.94	32440 12.03	60102 9.39	32439 70.58	Метод спутниковых геодезических измерений (определений)	–	–
152	60102	32440	–	–	Метод спутниковых	–	–

	0.83	10.34			геодезических измерений (определений)		
153	60102 1.86	32440 06.58	–	–	Метод спутниковых геодезических измерений (определений)	–	–
154	60103 0.73	32439 74.62	–	–	Метод спутниковых геодезических измерений (определений)	–	–
145	60106 4.24	32439 85.87	60106 2.90	32439 81.82	Метод спутниковых геодезических измерений (определений)	–	–
–	–	–	–	–	–	–	–
172	60103 9.90	32439 79.52	60103 9.90	32439 79.52	Метод спутниковых геодезических измерений (определений)	–	–
173	60103 9.84	32439 79.71	60103 9.84	32439 79.71	Метод спутниковых геодезических измерений (определений)	–	–
174	60103 9.65	32439 79.65	60103 9.65	32439 79.65	Метод спутниковых геодезических измерений (определений)	–	–
175	60103 9.71	32439 79.46	60103 9.71	32439 79.46	Метод спутниковых геодезических измерений (определений)	–	–
172	60103 9.90	32439 79.52	60103 9.90	32439 79.52	Метод спутниковых геодезических измерений (определений)	–	–

2. Сведения о частях границ уточняемого земельного участка с кадастровым номером 64:11:160814:24

Обозначение части границ		Горизонтальное проложение (S), м	Описание прохождения части границ	Сведения о согласовании местоположения границ (согласовано/спорное)
от г.	до г.			
1	2	3	4	5
–	–	–	–	–

3. Сведения о характеристиках уточняемого земельного участка с кадастровым номером 64:11:160814:24

№ п/п	Наименование характеристики	Значение характеристики
1	2	3
1.	Адрес земельного участка	–
1.1	Сведения о местоположении земельного участка (при отсутствии адреса) в структурированном в соответствии с федеральной информационной адресной системой виде	Саратовская область, район Духовницкий, рабочий поселок Духовницкое, улица Темнова, дом 19
1.2	Дополнительные сведения о местоположении земельного участка	–
2.	Площадь земельного участка ± величина предельной погрешности определения (вычисления) площади ($P \pm \Delta P$), м ²	1353 кв.м ± 7.36 кв.м
3.	Формула, примененная для вычисления предельной погрешности определения площади земельного участка с подставленными значениями (ΔP), м ²	$\Delta P = 2 * 0.10 * \sqrt{1353} * \sqrt{((1 + 1.05^2)/(2 * 1.05))} = 7.36$
4.	Площадь земельного участка согласно сведениям Единого государственного реестра недвижимости ($P_{\text{кад}}$), м ²	1284
5.	Оценка расхождения P и $P_{\text{кад}}$ ($P - P_{\text{кад}}$), м ²	0 кв.м
6.	Предельные минимальный и максимальный размеры земельного участка ($P_{\text{мин}}$ и $P_{\text{макс}}$), м ²	500 2500
7.	Кадастровый номер или иной государственный учетный номер (инвентарный) объекта недвижимости, расположенного на земельном участке	64:11:160501:1422
8.	Вид (виды) разрешенного использования	Для ведения личного подсобного

		хозяйства (приусадебный земельный участок)
8.1	Дополнительные сведения об использовании земельного участка	—
9.	Сведения о земельных участках (землях общего пользования, территории общего пользования), посредством которых обеспечивается доступ	—
10.	Иные сведения	—

4. Пояснения к сведениям об уточняемом земельном участке с кадастровым номером: 64:11:160814:24

1.	—
----	---

Сведения об уточняемых земельных участках, необходимые для исправления реестровых ошибок в сведениях о местоположении их границ

1. Сведения о характерных точках границ уточняемого земельного участка с кадастровым номером 64:11:160814:22

Система координат МСК-64, зона 3

Зона № 3

Обозначение характерных точек границ	Координаты, м				Метод определения координат	Формулы, примененные для расчета средней квадратической погрешности определения координат характерных точек границ (Mt), с подставленными в такие формулы значениями и итоговые (вычисленные) значения Mt, м	Описание закрепления точки
	содержатся в Едином государственном реестре недвижимости		определены в ходе выполнения комплексных кадастровых работ				
	X	Y	X	Y			
1	2	3	4	5	6	7	8
155	60108 7.93	32439 94.25	60108 6.59	32439 90.20	Метод спутниковых геодезических измерений (определений)	—	—
156	60108 6.00	32439 99.82	60108 4.66	32439 95.77	Метод спутниковых геодезических измерений (определений)	—	—

157	60108 2.19	32440 10.98	60108 0.85	32440 06.93	Метод спутниковых геодезических измерений (определений)	–	–
158	60107 7.53	32440 24.49	60107 6.19	32440 20.44	Метод спутниковых геодезических измерений (определений)	–	–
159	60107 5.94	32440 28.75	60107 4.44	32440 25.13	Метод спутниковых геодезических измерений (определений)	–	–
160	60107 2.94	32440 27.63	–	–	Метод спутниковых геодезических измерений (определений)	–	–
161	60106 9.67	32440 26.41	60106 8.83	32440 22.91	Метод спутниковых геодезических измерений (определений)	–	–
162	60106 6.38	32440 25.18	–	–	Метод спутниковых геодезических измерений (определений)	–	–
163	60106 3.34	32440 24.05	60106 1.66	32440 20.08	Метод спутниковых геодезических измерений (определений)	–	–
148	60105 2.86	32440 19.81	60105 1.52	32440 15.76	Метод спутниковых геодезических измерений (определений)	–	–
147	60106 3.82	32439 92.18	60106 2.48	32439 88.13	Метод спутниковых геодезических измерений	–	–

					(определений)		
164	60106 5.28	32439 92.59	60106 3.94	32439 88.54	Метод спутниковых геодезических измерений (определений)	–	–
165	60106 9.15	32439 93.92	60106 7.81	32439 89.87	Метод спутниковых геодезических измерений (определений)	–	–
166	60107 1.15	32439 88.42	60106 9.81	32439 84.37	Метод спутниковых геодезических измерений (определений)	–	–
155	60108 7.93	32439 94.25	60108 6.59	32439 90.20	Метод спутниковых геодезических измерений (определений)	–	–
–	–	–	–	–	–	–	–
н11У	–	–	60106 8.54	32439 88.92	Метод спутниковых геодезических измерений (определений)	–	–
н12У	–	–	60106 8.48	32439 89.11	Метод спутниковых геодезических измерений (определений)	–	–
н13У	–	–	60106 8.29	32439 89.05	Метод спутниковых геодезических измерений (определений)	–	–
н14У	–	–	60106 8.35	32439 88.86	Метод спутниковых геодезических измерений (определений)	–	–
н11У	–	–	60106	32439	Метод	–	–

			8.54	88.92	спутниковых геодезических измерений (определений)		
--	--	--	------	-------	--	--	--

2. Сведения о частях границ уточняемого земельного участка с кадастровым номером 64:11:160814:22

Обозначение части границ		Горизонтальное проложение (S), м	Описание прохождения части границ	Сведения о согласовании местоположения границ (согласовано/спорное)
от г.	до г.			
1	2	3	4	5
–	–	–	–	–

3. Сведения о характеристиках уточняемого земельного участка с кадастровым номером 64:11:160814:22

№ п/п	Наименование характеристики	Значение характеристики
1	2	3
1.	Адрес земельного участка	–
1.1	Сведения о местоположении земельного участка (при отсутствии адреса) в структурированном в соответствии с федеральной информационной адресной системой виде	Саратовская область, район Духовницкий, рабочий поселок Духовницкое, улица Темнова, дом 17/2
1.2	Дополнительные сведения о местоположении земельного участка	–
2.	Площадь земельного участка ± величина предельной погрешности определения (вычисления) площади (P ± ΔP), м ²	842 кв.м ± 5.84 кв.м
3.	Формула, примененная для вычисления предельной погрешности определения площади земельного участка с подставленными значениями (ΔP), м ²	$\Delta P = 2 * 0.10 * \sqrt{842} * \sqrt{((1 + 1.16^2)/(2 * 1.16))} = 5.84$
4.	Площадь земельного участка согласно сведениям Единого государственного реестра недвижимости (P _{кад}), м ²	837
5.	Оценка расхождения P и P _{кад} (P - P _{кад}), м ²	5 кв.м
6.	Предельные минимальный и максимальный размеры земельного участка (P _{мин} и P _{макс}), м ²	500 2500

7.	Кадастровый номер или иной государственный учетный номер (инвентарный) объекта недвижимости, расположенного на земельном участке	64:11:160501:1428
8.	Вид (виды) разрешенного использования	Для ведения личного подсобного хозяйства (приусадебный земельный участок)
8.1	Дополнительные сведения об использовании земельного участка	–
9.	Сведения о земельных участках (землях общего пользования, территории общего пользования), посредством которых обеспечивается доступ	–
10.	Иные сведения	–

4. Пояснения к сведениям об уточняемом земельном участке с кадастровым номером: 64:11:160814:22

1. –

Сведения об уточняемых земельных участках, необходимые для исправления реестровых ошибок в сведениях о местоположении их границ

1. Сведения о характерных точках границ уточняемого земельного участка с кадастровым номером 64:11:160814:25

Система координат МСК-64, зона 3

Зона № 3

Обозначение характерных точек границ	Координаты, м				Метод определения координат	Формулы, примененные для расчета средней квадратической погрешности определения координат характерных точек границ (Mt), с подставленными в такие формулы значениями и итоговые (вычисленные) значения Mt, м	Описание закрепления точки
	содержатся в Едином государственном реестре недвижимости		определены в ходе выполнения комплексных кадастровых работ				
	X	Y	X	Y			
1	2	3	4	5	6	7	8
151	60103 0.73	32439 74.62	60102 9.39	32439 70.58	Метод спутниковых геодезических измерений	–	–

					(определений)		
150	60102 0.83	32440 10.33	60101 6.86	32440 05.58	Метод спутниковых геодезических измерений (определений)	–	–
167	60098 2.20	32439 99.89	60097 9.67	32439 95.99	Метод спутниковых геодезических измерений (определений)	–	–
168	60099 3.65	32439 67.34	60098 0.73	32439 93.00	Метод спутниковых геодезических измерений (определений)	–	–
169	60099 4.60	32439 67.67	60099 0.95	32439 63.95	Метод спутниковых геодезических измерений (определений)	–	–
170	60099 9.34	32439 69.27	60099 1.35	32439 62.96	Метод спутниковых геодезических измерений (определений)	–	–
171	60100 0.92	32439 64.53	60099 7.02	32439 64.90	Метод спутниковых геодезических измерений (определений)	–	–
н10У	–	–	60099 8.60	32439 60.16	Метод спутниковых геодезических измерений (определений)	–	–
151	60103 0.73	32439 74.62	60102 9.39	32439 70.58	Метод спутниковых геодезических измерений (определений)	–	–
–	–	–	–	–	–	–	–
176	60101	32439	60101	32439	Метод	–	–

	4.55	71.69	4.55	71.69	спутниковых геодезических измерений (определений)		
177	60101 4.49	32439 71.88	60101 4.49	32439 71.88	Метод спутниковых геодезических измерений (определений)	–	–
178	60101 4.30	32439 71.83	60101 4.30	32439 71.83	Метод спутниковых геодезических измерений (определений)	–	–
179	60101 4.36	32439 71.64	60101 4.36	32439 71.64	Метод спутниковых геодезических измерений (определений)	–	–
178	60101 4.55	32439 71.69	60101 4.55	32439 71.69	Метод спутниковых геодезических измерений (определений)	–	–

2. Сведения о частях границ уточняемого земельного участка с кадастровым номером 64:11:160814:25

Обозначение части границ		Горизонтальное проложение (S), м	Описание прохождения части границ	Сведения о согласовании местоположения границ (согласовано/спорное)
от т.	до т.			
1	2	3	4	5
–	–	–	–	–

3. Сведения о характеристиках уточняемого земельного участка с кадастровым номером 64:11:160814:25

№ п/п	Наименование характеристики	Значение характеристики
1	2	3
1.	Адрес земельного участка	–
1.1	Сведения о местоположении земельного участка (при отсутствии адреса) в структурированном в соответствии с федеральной информационной	Саратовская область, район Духовницкий, рабочий поселок Духовницкое, улица Темнова, дом

	адресной системой виде	21
1.2	Дополнительные сведения о местоположении земельного участка	–
2.	Площадь земельного участка ± величина предельной погрешности определения (вычисления) площади ($P \pm \Delta P$), м ²	1450 кв.м ± 7.63 кв.м
3.	Формула, примененная для вычисления предельной погрешности определения площади земельного участка с подставленными значениями (ΔP), м ²	$\Delta P = 2 * 0.10 * \sqrt{1450} * \sqrt{((1 + 1.09^2)/(2 * 1.09))} = 7.63$
4.	Площадь земельного участка согласно сведениям Единого государственного реестра недвижимости ($P_{\text{кад}}$), м ²	1450
5.	Оценка расхождения P и $P_{\text{кад}}$ ($P - P_{\text{кад}}$), м ²	0 кв.м
6.	Предельные минимальный и максимальный размеры земельного участка ($P_{\text{мин}}$ и $P_{\text{макс}}$), м ²	500 2500
7.	Кадастровый номер или иной государственный учетный номер (инвентарный) объекта недвижимости, расположенного на земельном участке	64:11:160501:1428
8.	Вид (виды) разрешенного использования	Для ведения личного подсобного хозяйства (приусадебный земельный участок)
8.1	Дополнительные сведения об использовании земельного участка	–
9.	Сведения о земельных участках (землях общего пользования, территории общего пользования), посредством которых обеспечивается доступ	–
10.	Иные сведения	–
4. Пояснения к сведениям об уточняемом земельном участке с кадастровым номером: <u>64:11:160814:25</u>		
1.	–	
Сведения об уточняемых земельных участках, необходимые для исправления реестровых ошибок в сведениях о местоположении их границ		
1. Сведения о характерных точках границ уточняемого земельного участка с кадастровым номером <u>64:11:160814:47</u>		
Система координат <u>МСК-64, зона 3</u>		Зона № <u>3</u>

Обозначение характерных точек границ	Координаты, м				Метод определения координат	Формулы, примененные для расчета средней квадратической погрешности определения координат характерных точек границ (Mt), с подставленными в такие формулы значениями и итоговые (вычисленные) значения Mt, м	Описание закрепления точки
	содержатся в Едином государственно м реестре недвижимости		определены в ходе выполнения комплексных кадастровых работ				
	X	Y	X	Y			
1	2	3	4	5	6	7	8
180	60099 4.42	32439 64.25	60099 2.14	32439 59.61	Метод спутниковых геодезических измерений (определений)	–	–
181	60099 3.00	32439 68.15	60099 0.62	32439 63.82	Метод спутниковых геодезических измерений (определений)	–	–
169	60099 3.33	32439 68.28	60099 0.95	32439 63.95	Метод спутниковых геодезических измерений (определений)	–	–
168	60098 3.11	32439 97.33	60098 0.73	32439 93.00	Метод спутниковых геодезических измерений (определений)	–	–
182	60098 1.01	32439 96.56	60094 1.23	32439 78.64	Метод спутниковых геодезических измерений (определений)	–	–
183	60097 8.48	32439 95.63	60095 3.19	32439 46.06	Метод спутниковых геодезических измерений (определений)	–	–

184	60097 2.75	32439 93.54	–	–	Метод спутниковых геодезических измерений (определений)	–	–
185	60097 0.40	32439 92.69	–	–	Метод спутниковых геодезических измерений (определений)	–	–
186	60096 6.97	32439 91.44	–	–	Метод спутниковых геодезических измерений (определений)	–	–
187	60096 3.69	32439 90.23	–	–	Метод спутниковых геодезических измерений (определений)	–	–
188	60095 2.27	32439 86.06	–	–	Метод спутниковых геодезических измерений (определений)	–	–
189	60094 9.59	32439 85.08	–	–	Метод спутниковых геодезических измерений (определений)	–	–
190	60094 9.36	32439 85.00	–	–	Метод спутниковых геодезических измерений (определений)	–	–
191	60094 3.61	32439 82.97	–	–	Метод спутниковых геодезических измерений (определений)	–	–
192	60095 5.52	32439 50.07	–	–	Метод спутниковых геодезических измерений	–	–

					(определений)		
193	60096 1.29	32439 52.20	–	–	Метод спутниковых геодезических измерений (определений)	–	–
180	60099 4.42	32439 64.25	60099 2.14	32439 59.61	Метод спутниковых геодезических измерений (определений)	–	–
–	–	–	–	–	–	–	–
194	60098 9.98	32439 63.70	60098 9.98	32439 63.70	Метод спутниковых геодезических измерений (определений)	–	–
195	60098 9.92	32439 63.89	60098 9.92	32439 63.89	Метод спутниковых геодезических измерений (определений)	–	–
196	60098 9.73	32439 63.83	60098 9.73	32439 63.83	Метод спутниковых геодезических измерений (определений)	–	–
197	60098 9.79	32439 63.64	60098 9.79	32439 63.64	Метод спутниковых геодезических измерений (определений)	–	–
194	60098 9.98	32439 63.70	60098 9.98	32439 63.70	Метод спутниковых геодезических измерений (определений)	–	–

2. Сведения о частях границ уточняемого земельного участка с кадастровым номером 64:11:160814:47

Обозначение части границ		Горизонтальное проложение (S), м	Описание прохождения части границ	Сведения о согласовании местоположения границ (согласовано/спорное)
от т.	до т.			

1	2	3	4	5
–	–	–	–	–

3. Сведения о характеристиках уточняемого земельного участка с кадастровым номером 64:11:160814:47

№ п/п	Наименование характеристики	Значение характеристики
1	2	3
1.	Адрес земельного участка	–
1.1	Сведения о местоположении земельного участка (при отсутствии адреса) в структурированном в соответствии с федеральной информационной адресной системой виде	Саратовская область, район Духовницкий, рабочий поселок Духовницкое, улица Темнова, дом 23
1.2	Дополнительные сведения о местоположении земельного участка	–
2.	Площадь земельного участка ± величина предельной погрешности определения (вычисления) площади ($P \pm \Delta P$), м ²	1461 кв.м ± 7.66 кв.м
3.	Формула, примененная для вычисления предельной погрешности определения площади земельного участка с подставленными значениями (ΔP), м ²	$\Delta P = 2 * 0.10 * \sqrt{1461} * \sqrt{((1 + 1.08^2)/(2 * 1.08))} = 7.66$
4.	Площадь земельного участка согласно сведениям Единого государственного реестра недвижимости ($P_{\text{кад}}$), м ²	1461
5.	Оценка расхождения P и $P_{\text{кад}}$ ($P - P_{\text{кад}}$), м ²	0 кв.м
6.	Предельные минимальный и максимальный размеры земельного участка ($P_{\text{мин}}$ и $P_{\text{макс}}$), м ²	500 2500
7.	Кадастровый номер или иной государственный учетный номер (инвентарный) объекта недвижимости, расположенного на земельном участке	64:11:160501:1430
8.	Вид (виды) разрешенного использования	Для ведения личного подсобного хозяйства (приусадебный земельный участок)
8.1	Дополнительные сведения об использовании земельного участка	–
9.	Сведения о земельных участках (землях общего пользования, территории общего пользования),	–

	посредством которых обеспечивается доступ	
10.	Иные сведения	—

4. Пояснения к сведениям об уточняемом земельном участке с кадастровым номером: 64:11:160814:47

1.	Земельный участок с кадастровым номером 64:11:160814:47 был поставлен по Схеме расположения земельных участков. Однако по существующим координатам было выявлено, что участок частично перекрывает территорию смежного земельного участка с кадастровым номером 64:11:160814:25. на основании этого можно сделать вывод о наличии реестровой ошибки.
----	--

Сведения об уточняемых земельных участках, необходимые для исправления реестровых ошибок в сведениях о местоположении их границ

1. Сведения о характерных точках границ уточняемого земельного участка с кадастровым номером 64:11:160814:33

Система координат МСК-64, зона 3

Зона № 3

Обозначение характерных точек границ	Координаты, м				Метод определения координат	Формулы, примененные для расчета средней квадратической погрешности определения координат характерных точек границ (Mt), с подставленными в такие формулы значениями и итоговые (вычисленные) значения Mt, м	Описание закрепления точки
	содержатся в Едином государственном реестре недвижимости		определены в ходе выполнения комплексных кадастровых работ				
	X	Y	X	Y			
1	2	3	4	5	6	7	8
202	60111 6.63	32441 04.48	60111 1.98	32441 01.47	Метод спутниковых геодезических измерений (определений)	—	—
203	60111 4.76	32441 11.24	60111 0.11	32441 08.23	Метод спутниковых геодезических измерений (определений)	—	—
204	60111 8.39	32441 12.32	60111 3.74	32441 09.31	Метод спутниковых геодезических	—	—

					измерений (определений)		
205	60111 6.89	32441 17.40	60111 2.24	32441 14.39	Метод спутниковых геодезических измерений (определений)	–	–
206	60111 5.74	32441 21.23	60111 1.09	32441 18.22	Метод спутниковых геодезических измерений (определений)	–	–
207	60110 9.74	32441 44.31	60110 5.09	32441 41.30	Метод спутниковых геодезических измерений (определений)	–	–
208	60109 7.45	32441 40.51	60108 0.44	32441 33.70	Метод спутниковых геодезических измерений (определений)	–	–
209	60109 3.70	32441 39.35	60108 7.10	32441 11.85	Метод спутниковых геодезических измерений (определений)	–	–
210	60109 0.68	32441 38.43	60109 0.53	32441 00.81	Метод спутниковых геодезических измерений (определений)	–	–
211	60108 7.96	32441 37.59	60109 2.41	32440 95.62	Метод спутниковых геодезических измерений (определений)	–	–
212	60108 5.09	32441 36.71	60109 2.51	32440 95.34	Метод спутниковых геодезических измерений (определений)	–	–
213	60108 5.94	32441 33.93	–	–	–	–	–

214	60109 1.58	32441 15.52	–	–	–	–	–
215	60109 4.94	32441 04.53	–	–	–	–	–
216	60109 7.06	32440 98.63	–	–	–	–	–
217	60109 7.16	32440 98.35	–	–	–	–	–
202	60111 6.63	32441 04.48	60111 1.98	32441 01.47	Метод спутниковых геодезических измерений (определений)	–	–
–	–	–	–	–	–	–	–
218	60110 2.17	32441 02.86	60110 2.17	32441 02.86	Метод спутниковых геодезических измерений (определений)	–	–
219	60110 2.10	32441 03.04	60110 2.10	32441 03.04	Метод спутниковых геодезических измерений (определений)	–	–
220	60110 1.91	32441 02.97	60110 1.91	32441 02.97	Метод спутниковых геодезических измерений (определений)	–	–
221	60110 1.99	32441 02.78	60110 1.99	32441 02.78	Метод спутниковых геодезических измерений (определений)	–	–
218	60110 2.17	32441 02.86	60110 2.17	32441 02.86	Метод спутниковых геодезических измерений (определений)	–	–

2. Сведения о частях границ уточняемого земельного участка с кадастровым номером 64:11:160814:33

Обозначение части границ		Горизонтальное проложение (S), м	Описание прохождения части границ	Сведения о согласовании местоположения границ (согласовано/спорное)
от т.	до т.			
1	2	3	4	5
—	—	—	—	—

3. Сведения о характеристиках уточняемого земельного участка с кадастровым номером 64:11:160814:33

№ п/п	Наименование характеристики	Значение характеристики
1	2	3
1.	Адрес земельного участка	—
1.1	Сведения о местоположении земельного участка (при отсутствии адреса) в структурированном в соответствии с федеральной информационной адресной системой виде	Саратовская область, район Духовницкий, рабочий поселок Духовницкое, улица Лаврова, дом 9/2
1.2	Дополнительные сведения о местоположении земельного участка	—
2.	Площадь земельного участка ± величина предельной погрешности определения (вычисления) площади (P ± ΔP), м ²	978 кв.м ± 6.42 кв.м
3.	Формула, примененная для вычисления предельной погрешности определения площади земельного участка с подставленными значениями (ΔP), м ²	$\Delta P = 2 * 0.10 * \sqrt{978} * \sqrt{((1 + 1.38^2)/(2 * 1.38))} = 6.42$
4.	Площадь земельного участка согласно сведениям Единого государственного реестра недвижимости (P _{кад}), м ²	978
5.	Оценка расхождения P и P _{кад} (P - P _{кад}), м ²	0 кв.м
6.	Предельные минимальный и максимальный размеры земельного участка (P _{мин} и P _{макс}), м ²	500 2500
7.	Кадастровый номер или иной государственный учетный номер (инвентарный) объекта недвижимости, расположенного на земельном участке	64:11:160501:2045
8.	Вид (виды) разрешенного использования	Для ведения личного подсобного хозяйства (приусадебный земельный участок)

8.1	Дополнительные сведения об использовании земельного участка	–
9.	Сведения о земельных участках (землях общего пользования, территории общего пользования), посредством которых обеспечивается доступ	–
10.	Иные сведения	–

4. Пояснения к сведениям об уточняемом земельном участке с кадастровым номером: 64:11:160814:33

1. –

Сведения об уточняемых земельных участках, необходимые для исправления реестровых ошибок в сведениях о местоположении их границ

1. Сведения о характерных точках границ уточняемого земельного участка с кадастровым номером 64:11:160814:34

Система координат МСК-64, зона 3

Зона № 3

Обозначение характерных точек границ	Координаты, м				Метод определения координат	Формулы, примененные для расчета средней квадратической погрешности определения координат характерных точек границ (Mt), с подставленными в такие формулы значениями и итоговые (вычисленные) значения Mt, м	Описание закрепления точки
	содержатся в Едином государственном реестре недвижимости		определены в ходе выполнения комплексных кадастровых работ				
	X	Y	X	Y			
1	2	3	4	5	6	7	8
211	60109 7.06	32440 98.63	60109 2.41	32440 95.62	Метод спутниковых геодезических измерений (определений)	–	–
210	60109 4.94	32441 04.53	60109 0.53	32441 00.81	Метод спутниковых геодезических измерений (определений)	–	–
209	60109	32441	60108	32441	Метод спутниковых	–	–

	1.58	15.52	7.10	11.85	геодезических измерений (определений)		
208	60108 5.94	32441 33.93	60108 0.44	32441 33.70	Метод спутниковых геодезических измерений (определений)	–	–
222	60108 5.09	32441 36.71	60106 6.68	32441 29.48	Метод спутниковых геодезических измерений (определений)	–	–
223	60108 2.42	32441 35.89	60106 6.90	32441 28.76	Метод спутниковых геодезических измерений (определений)	–	–
224	60107 8.40	32441 34.66	60106 3.07	32441 27.60	Метод спутниковых геодезических измерений (определений)	–	–
225	60107 5.91	32441 33.90	60107 4.72	32440 90.16	Метод спутниковых геодезических измерений (определений)	–	–
226	60107 1.33	32441 32.49	–	–	Метод спутниковых геодезических измерений (определений)	–	–
227	60107 1.55	32441 31.77	–	–	Метод спутниковых геодезических измерений (определений)	–	–
228	60106 7.72	32441 30.61	–	–	Метод спутниковых геодезических измерений (определений)	–	–
229	60107	32441	–	–	Метод	–	–

	3.51	12.04			спутниковых геодезических измерений (определений)		
230	60107 4.75	32441 07.98	–	–	Метод спутниковых геодезических измерений (определений)	–	–
231	60107 5.49	32441 05.58	–	–	Метод спутниковых геодезических измерений (определений)	–	–
232	60107 7.45	32440 99.18	–	–	Метод спутниковых геодезических измерений (определений)	–	–
233	60107 9.15	32440 93.10	–	–	Метод спутниковых геодезических измерений (определений)	–	–
211	60109 7.06	32440 98.63	60109 2.41	32440 95.62	Метод спутниковых геодезических измерений (определений)	–	–
–	–	–	–	–	–	–	–
234	60108 8.40	32440 96.79	60108 8.40	32440 96.79	Метод спутниковых геодезических измерений (определений)	–	–
235	60108 8.44	32440 96.98	60108 8.44	32440 96.98	Метод спутниковых геодезических измерений (определений)	–	–
236	60108 8.25	32440 97.03	60108 8.25	32440 97.03	Метод спутниковых геодезических измерений	–	–

					(определений)		
237	60108 8.20	32440 96.83	60108 8.20	32440 96.83	Метод спутниковых геодезических измерений (определений)	–	–
234	60108 8.40	32440 96.79	60108 8.40	32440 96.79	Метод спутниковых геодезических измерений (определений)	–	–

2. Сведения о частях границ уточняемого земельного участка с кадастровым номером 64:11:160814:34

Обозначение части границ		Горизонтальное проложение (S), м	Описание прохождения части границ	Сведения о согласовании местоположения границ (согласовано/спорное)
от т.	до т.			
1	2	3	4	5
–	–	–	–	–

3. Сведения о характеристиках уточняемого земельного участка с кадастровым номером 64:11:160814:34

№ п/п	Наименование характеристики	Значение характеристики
1	2	3
1.	Адрес земельного участка	–
1.1	Сведения о местоположении земельного участка (при отсутствии адреса) в структурированном в соответствии с федеральной информационной адресной системой виде	Саратовская область, район Духовницкий, рабочий поселок Духовницкое, улица Лаврова, дом 9/1
1.2	Дополнительные сведения о местоположении земельного участка	–
2.	Площадь земельного участка ± величина предельной погрешности определения (вычисления) площади ($P \pm \Delta P$), м ²	729 кв.м ± 5.60 кв.м
3.	Формула, примененная для вычисления предельной погрешности определения площади земельного участка с подставленными значениями (ΔP), м ²	$\Delta P = 2 * 0.10 * \sqrt{729} * \sqrt{((1 + 1.48^2)/(2 * 1.48))} = 5.60$
4.	Площадь земельного участка согласно сведениям Единого государственного реестра недвижимости	730

1	2	3	4	5	6	7	8
238	60105 2.35	32440 25.83	60105 0.29	32440 22.51	Метод спутниковых геодезических измерений (определений)	–	–
239	60104 1.37	32440 61.58	60103 9.31	32440 58.26	Метод спутниковых геодезических измерений (определений)	–	–
240	60103 9.60	32440 67.22	60103 7.54	32440 63.90	Метод спутниковых геодезических измерений (определений)	–	–
241	60099 9.20	32440 54.05	60099 7.14	32440 50.73	Метод спутниковых геодезических измерений (определений)	–	–
242	60101 2.16	32440 11.37	60101 0.10	32440 08.05	Метод спутниковых геодезических измерений (определений)	–	–
243	60101 8.74	32440 13.65	60103 5.38	32440 16.54	Метод спутниковых геодезических измерений (определений)	–	–
244	60102 7.96	32440 16.68	60103 5.14	32440 17.36	Метод спутниковых геодезических измерений (определений)	–	–
245	60103 7.44	32440 19.86	–	–	–	–	–
246	60103 7.20	32440 20.68	–	–	–	–	–
238	60105 2.35	32440 25.83	60105 0.29	32440 22.51	Метод спутниковых геодезических	–	–

					измерений (определений)		
--	--	--	--	--	----------------------------	--	--

2. Сведения о частях границ уточняемого земельного участка с кадастровым номером 64:11:160814:29

Обозначение части границ		Горизонтальное проложение (S), м	Описание прохождения части границ	Сведения о согласовании местоположения границ (согласовано/спорное)
от т.	до т.			
1	2	3	4	5
–	–	–	–	–

3. Сведения о характеристиках уточняемого земельного участка с кадастровым номером 64:11:160814:29

№ п/п	Наименование характеристики	Значение характеристики
1	2	3
1.	Адрес земельного участка	–
1.1	Сведения о местоположении земельного участка (при отсутствии адреса) в структурированном в соответствии с федеральной информационной адресной системой виде	Саратовская область, район Духовницкий, рабочий поселок Духовницкое, улица Лаврова, дом 18
1.2	Дополнительные сведения о местоположении земельного участка	–
2.	Площадь земельного участка ± величина предельной погрешности определения (вычисления) площади (P ± ΔP), м ²	1877 кв.м ± 8.67 кв.м
3.	Формула, примененная для вычисления предельной погрешности определения площади земельного участка с подставленными значениями (ΔP), м ²	$\Delta P = 2 * 0.10 * \sqrt{1877} * \sqrt{(1 + 1.05^2)/(2 * 1.05)} = 8.67$
4.	Площадь земельного участка согласно сведениям Единого государственного реестра недвижимости (P _{кад}), м ²	1877
5.	Оценка расхождения P и P _{кад} (P - P _{кад}), м ²	0 кв.м
6.	Предельные минимальный и максимальный размеры земельного участка (P _{мин} и P _{макс}), м ²	500 2500
7.	Кадастровый номер или иной государственный учетный номер (инвентарный) объекта недвижимости, расположенного на земельном	64:11:160501:2016

	участке	
8.	Вид (виды) разрешенного использования	Для ведения личного подсобного хозяйства (приусадебный земельный участок)
8.1	Дополнительные сведения об использовании земельного участка	–
9.	Сведения о земельных участках (землях общего пользования, территории общего пользования), посредством которых обеспечивается доступ	–
10.	Иные сведения	–

4. Пояснения к сведениям об уточняемом земельном участке с кадастровым номером: 64:11:160814:29

1. –

Сведения об уточняемых земельных участках, необходимые для исправления реестровых ошибок в сведениях о местоположении их границ

1. Сведения о характерных точках границ уточняемого земельного участка с кадастровым номером 64:11:160814:27

Система координат МСК-64, зона 3

Зона № 3

Обозначение характерных точек границ	Координаты, м				Метод определения координат	Формулы, примененные для расчета средней квадратической погрешности определения координат характерных точек границ (Mt), с подставленными в такие формулы значениями и итоговые (вычисленные) значения Mt, м	Описание закрепления точки
	содержатся в Едином государственном реестре недвижимости		определены в ходе выполнения комплексных кадастровых работ				
	X	Y	X	Y			
1	2	3	4	5	6	7	8
247	60099 4.23	32440 05.00	60099 2.17	32440 01.68	Метод спутниковых геодезических измерений (определений)	–	–

248	60098 0.02	32440 47.80	60098 3.76	32440 27.06	Метод спутниковых геодезических измерений (определений)	–	–
249	60097 0.50	32440 44.63	60097 9.96	32440 38.40	Метод спутниковых геодезических измерений (определений)	–	–
250	60097 2.35	32440 39.22	60097 7.96	32440 44.48	Метод спутниковых геодезических измерений (определений)	–	–
251	60095 9.32	32440 34.94	60096 8.44	32440 41.31	Метод спутниковых геодезических измерений (определений)	–	–
252	60097 1.59	32439 97.59	60097 0.29	32440 35.90	Метод спутниковых геодезических измерений (определений)	–	–
н15У	–	–	60095 7.26	32440 31.62	Метод спутниковых геодезических измерений (определений)	–	–
н16У	–	–	60096 9.53	32439 94.27	Метод спутниковых геодезических измерений (определений)	–	–
247	60099 4.23	32440 05.00	60099 2.17	32440 01.68	Метод спутниковых геодезических измерений (определений)	–	–

2. Сведения о частях границ уточняемого земельного участка с кадастровым номером 64:11:160814:27

Обозначение части	Горизонтальное	Описание	Сведения о согласовании
-------------------	----------------	----------	-------------------------

границ		проложение (S), м	прохождения части границ	местоположения границ (согласовано/спорное)
от г.	до г.			
1	2	3	4	5
–	–	–	–	–

3. Сведения о характеристиках уточняемого земельного участка с кадастровым номером 64:11:160814:27

№ п/п	Наименование характеристики	Значение характеристики
1	2	3
1.	Адрес земельного участка	–
1.1	Сведения о местоположении земельного участка (при отсутствии адреса) в структурированном в соответствии с федеральной информационной адресной системой виде	Саратовская область, район Духовницкий, рабочий поселок Духовницкое, улица Лаврова, дом 20/2
1.2	Дополнительные сведения о местоположении земельного участка	–
2.	Площадь земельного участка \pm величина предельной погрешности определения (вычисления) площади ($P \pm \Delta P$), м ²	992 кв.м \pm 6.51 кв.м
3.	Формула, примененная для вычисления предельной погрешности определения площади земельного участка с подставленными значениями (ΔP), м ²	$\Delta P = 2 * 0.10 * \sqrt{992} * \sqrt{((1 + 1.44^2)/(2 * 1.44))} = 6.51$
4.	Площадь земельного участка согласно сведениям Единого государственного реестра недвижимости ($P_{\text{кад}}$), м ²	992
5.	Оценка расхождения P и $P_{\text{кад}}$ ($P - P_{\text{кад}}$), м ²	0 кв.м
6.	Предельные минимальный и максимальный размеры земельного участка ($P_{\text{мин}}$ и $P_{\text{макс}}$), м ²	500 2500
7.	Кадастровый номер или иной государственный учетный номер (инвентарный) объекта недвижимости, расположенного на земельном участке	64:11:160501:2022
8.	Вид (виды) разрешенного использования	Для ведения личного подсобного хозяйства (приусадебный земельный участок)
8.1	Дополнительные сведения об использовании	–

	земельного участка	
9.	Сведения о земельных участках (землях общего пользования, территории общего пользования), посредством которых обеспечивается доступ	–
10.	Иные сведения	–

4. Пояснения к сведениям об уточняемом земельном участке с кадастровым номером: 64:11:160814:27

1.	–
----	---

Сведения об уточняемых земельных участках, необходимые для исправления реестровых ошибок в сведениях о местоположении их границ

1. Сведения о характерных точках границ уточняемого земельного участка с кадастровым номером 64:11:160814:28

Система координат МСК-64, зона 3

Зона № 3

Обозначение характерных точек границ	Координаты, м				Метод определения координат	Формулы, примененные для расчета средней квадратической погрешности определения координат характерных точек границ (Mt), с подставленными в такие формулы значениями и итоговые (вычисленные) значения Mt, м	Описание закрепления точки
	содержатся в Едином государственном реестре недвижимости		определены в ходе выполнения комплексных кадастровых работ				
	X	Y	X	Y			
1	2	3	4	5	6	7	8
242	60101 2.16	32440 11.37	60101 0.10	32440 08.05	Метод спутниковых геодезических измерений (определений)	–	–
241	60099 9.20	32440 54.05	60099 7.14	32440 50.73	Метод спутниковых геодезических измерений (определений)	–	–
250	60098 0.02	32440 47.80	60097 7.96	32440 44.48	Метод спутниковых геодезических	–	–

					измерений (определений)		
249	60099 4.23	32440 05.00	60097 9.96	32440 38.40	Метод спутниковых геодезических измерений (определений)	–	–
н17У	–	–	60098 3.76	32440 27.06	Метод спутниковых геодезических измерений (определений)	–	–
н18У	–	–	60099 2.17	32440 01.68	Метод спутниковых геодезических измерений (определений)	–	–
242	60101 2.16	32440 11.37	60101 0.10	32440 08.05	Метод спутниковых геодезических измерений (определений)	–	–

2. Сведения о частях границ уточняемого земельного участка с кадастровым номером 64:11:160814:28

Обозначение части границ		Горизонтальное проложение (S), м	Описание прохождения части границ	Сведения о согласовании местоположения границ (согласовано/спорное)
от г.	до г.			
1	2	3	4	5
–	–	–	–	–

3. Сведения о характеристиках уточняемого земельного участка с кадастровым номером 64:11:160814:28

№ п/п	Наименование характеристики	Значение характеристики
1	2	3
1.	Адрес земельного участка	–
1.1	Сведения о местоположении земельного участка (при отсутствии адреса) в структурированном в соответствии с федеральной информационной адресной системой виде	Саратовская область, район Духовницкий, рабочий поселок Духовницкое, улица Лаврова, дом 20/1

1.2	Дополнительные сведения о местоположении земельного участка	–
2.	Площадь земельного участка ± величина предельной погрешности определения (вычисления) площади ($P \pm \Delta P$), м ²	879 кв.м ± 6.19 кв.м
3.	Формула, примененная для вычисления предельной погрешности определения площади земельного участка с подставленными значениями (ΔP), м ²	$\Delta P = 2 * 0.10 * \sqrt{879} * \sqrt{((1 + 1.53^2)/(2 * 1.53))} = 6.19$
4.	Площадь земельного участка согласно сведениям Единого государственного реестра недвижимости ($P_{\text{кад}}$), м ²	879
5.	Оценка расхождения P и $P_{\text{кад}}$ ($P - P_{\text{кад}}$), м ²	0 кв.м
6.	Предельные минимальный и максимальный размеры земельного участка ($P_{\text{мин}}$ и $P_{\text{макс}}$), м ²	500 2500
7.	Кадастровый номер или иной государственный учетный номер (инвентарный) объекта недвижимости, расположенного на земельном участке	64:11:160501:2021
8.	Вид (виды) разрешенного использования	Для ведения личного подсобного хозяйства (приусадебный земельный участок)
8.1	Дополнительные сведения об использовании земельного участка	–
9.	Сведения о земельных участках (землях общего пользования, территории общего пользования), посредством которых обеспечивается доступ	–
10.	Иные сведения	–

4. Пояснения к сведениям об уточняемом земельном участке с кадастровым номером: 64:11:160814:28

1. –

Сведения об уточняемых земельных участках, необходимые для исправления реестровых ошибок в сведениях о местоположении их границ

1. Сведения о характерных точках границ уточняемого земельного участка с кадастровым номером 64:11:160814:38

Система координат МСК-64, зона 3

Зона № 3

Обозначение	Координаты, м	Метод	Формулы,	Описание
-------------	---------------	-------	----------	----------

ние характерн ых точек границ	содержатся в Едином государственно м реестре недвижимости		определены в ходе выполнения комплексных кадастровых работ		определения координат	примененные для расчета средней квадратической погрешности определения координат характерных точек границ (Mt), с подставленными в такие формулы значениями и итоговые (вычисленные) значения Mt, м	закреплен ия точки
	X	Y	X	Y			
1	2	3	4	5	6	7	8
253	60102 5.84	32440 75.93	60102 1.73	32440 72.13	Метод спутниковых геодезических измерений (определений)	—	—
254	60101 7.10	32441 02.84	60101 2.99	32440 99.04	Метод спутниковых геодезических измерений (определений)	—	—
255	60101 5.81	32441 06.83	60101 1.70	32441 03.03	Метод спутниковых геодезических измерений (определений)	—	—
256	60101 5.68	32441 07.22	60101 1.57	32441 03.42	Метод спутниковых геодезических измерений (определений)	—	—
257	60101 4.58	32441 10.59	60101 0.47	32441 06.79	Метод спутниковых геодезических измерений (определений)	—	—
258	60101 0.97	32441 09.42	60100 6.86	32441 05.62	Метод спутниковых геодезических измерений (определений)	—	—
259	60100	32441	60100	32441	Метод	—	—

	7.27	08.22	3.16	04.42	спутниковых геодезических измерений (определений)		
260	60100 2.56	32441 06.69	60099 8.45	32441 02.89	Метод спутниковых геодезических измерений (определений)	–	–
261	60100 1.22	32441 06.26	60099 7.11	32441 02.46	Метод спутниковых геодезических измерений (определений)	–	–
262	60099 6.89	32441 04.86	60099 2.78	32441 01.06	Метод спутниковых геодезических измерений (определений)	–	–
263	60099 7.26	32441 03.71	60099 3.15	32440 99.91	Метод спутниковых геодезических измерений (определений)	–	–
264	60098 9.71	32441 01.26	60098 5.60	32440 97.46	Метод спутниковых геодезических измерений (определений)	–	–
265	60100 0.08	32440 71.83	60099 5.97	32440 68.03	Метод спутниковых геодезических измерений (определений)	–	–
266	60100 3.04	32440 72.78	60099 8.93	32440 68.98	Метод спутниковых геодезических измерений (определений)	–	–
267	60100 4.29	32440 68.93	60100 0.18	32440 65.13	Метод спутниковых геодезических измерений (определений)	–	–

253	60102 5.84	32440 75.93	60102 1.73	32440 72.13	Метод спутниковых геодезических измерений (определений)	–	–
-----	---------------	----------------	---------------	----------------	---	---	---

2. Сведения о частях границ уточняемого земельного участка с кадастровым номером 64:11:160814:38

Обозначение части границ		Горизонтальное проложение (S), м	Описание прохождения части границ	Сведения о согласовании местоположения границ (согласовано/спорное)
от т.	до т.			
1	2	3	4	5
–	–	–	–	–

3. Сведения о характеристиках уточняемого земельного участка с кадастровым номером 64:11:160814:38

№ п/п	Наименование характеристики	Значение характеристики
1	2	3
1.	Адрес земельного участка	–
1.1	Сведения о местоположении земельного участка (при отсутствии адреса) в структурированном в соответствии с федеральной информационной адресной системой виде	Саратовская область, район Духовницкий, рабочий поселок Духовницкое, улица Лаврова, дом 21
1.2	Дополнительные сведения о местоположении земельного участка	–
2.	Площадь земельного участка ± величина предельной погрешности определения (вычисления) площади ($P \pm \Delta P$), м ²	930 кв.м ± 6.13 кв.м
3.	Формула, примененная для вычисления предельной погрешности определения площади земельного участка с подставленными значениями (ΔP), м ²	$\Delta P = 2 * 0.10 * \sqrt{930} * \sqrt{((1 + 1.15^2)/(2 * 1.15))} = 6.13$
4.	Площадь земельного участка согласно сведениям Единого государственного реестра недвижимости ($P_{\text{кад}}$), м ²	930
5.	Оценка расхождения P и $P_{\text{кад}}$ ($P - P_{\text{кад}}$), м ²	0 кв.м
6.	Предельные минимальный и максимальный размеры земельного участка ($P_{\text{мин}}$ и $P_{\text{макс}}$), м ²	500 2500

7.	Кадастровый номер или иной государственный учетный номер (инвентарный) объекта недвижимости, расположенного на земельном участке	64:11:160501:2025
8.	Вид (виды) разрешенного использования	Для ведения личного подсобного хозяйства (приусадебный земельный участок)
8.1	Дополнительные сведения об использовании земельного участка	–
9.	Сведения о земельных участках (землях общего пользования, территории общего пользования), посредством которых обеспечивается доступ	–
10.	Иные сведения	–

4. Пояснения к сведениям об уточняемом земельном участке с кадастровым номером: 64:11:160814:38

1. –

Сведения об уточняемых земельных участках, необходимые для исправления реестровых ошибок в сведениях о местоположении их границ

1. Сведения о характерных точках границ уточняемого земельного участка с кадастровым номером 64:11:160814:41

Система координат МСК-64, зона 3

Зона № 3

Обозначение характерных точек границ	Координаты, м				Метод определения координат	Формулы, примененные для расчета средней квадратической погрешности определения координат характерных точек границ (Mt), с подставленными в такие формулы значениями и итоговые (вычисленные) значения Mt, м	Описание закрепления точки
	содержатся в Едином государственном реестре недвижимости		определены в ходе выполнения комплексных кадастровых работ				
	X	Y	X	Y			
1	2	3	4	5	6	7	8
н16У	60097 1.59	32439 97.59	60096 9.53	32439 94.27	Метод спутниковых геодезических измерений	–	–

					(определений)		
н15У	60095 7.54	32440 40.33	60095 7.26	32440 31.62	Метод спутниковых геодезических измерений (определений)	–	–
268	60093 1.89	32440 31.90	60095 5.48	32440 37.01	Метод спутниковых геодезических измерений (определений)	–	–
269	60094 5.95	32439 89.16	60092 9.83	32440 28.58	Метод спутниковых геодезических измерений (определений)	–	–
н19У	–	–	60094 3.89	32439 85.84	Метод спутниковых геодезических измерений (определений)	–	–
н16У	60097 1.59	32439 97.59	60096 9.53	32439 94.27	Метод спутниковых геодезических измерений (определений)	–	–

2. Сведения о частях границ уточняемого земельного участка с кадастровым номером 64:11:160814:41

Обозначение части границ		Горизонтальное проложение (S), м	Описание прохождения части границ	Сведения о согласовании местоположения границ (согласовано/спорное)
от т.	до т.			
1	2	3	4	5
–	–	–	–	–

3. Сведения о характеристиках уточняемого земельного участка с кадастровым номером 64:11:160814:41

№ п/п	Наименование характеристики	Значение характеристики
1	2	3
1.	Адрес земельного участка	–

1.1	Сведения о местоположении земельного участка (при отсутствии адреса) в структурированном в соответствии с федеральной информационной адресной системой виде	Саратовская область, район Духовницкий, рабочий поселок Духовницкое
1.2	Дополнительные сведения о местоположении земельного участка	—
2.	Площадь земельного участка \pm величина предельной погрешности определения (вычисления) площади ($P \pm \Delta P$), м ²	1215 кв.м \pm 7.08 кв.м
3.	Формула, примененная для вычисления предельной погрешности определения площади земельного участка с подставленными значениями (ΔP), м ²	$\Delta P = 2 * 0.10 * \sqrt{1215} * \sqrt{((1 + 1.29^2)/(2 * 1.29))} = 7.08$
4.	Площадь земельного участка согласно сведениям Единого государственного реестра недвижимости ($P_{\text{кад}}$), м ²	1215
5.	Оценка расхождения P и $P_{\text{кад}}$ ($P - P_{\text{кад}}$), м ²	0 кв.м
6.	Предельные минимальный и максимальный размеры земельного участка ($P_{\text{мин}}$ и $P_{\text{макс}}$), м ²	500 2500
7.	Кадастровый номер или иной государственный учетный номер (инвентарный) объекта недвижимости, расположенного на земельном участке	—
8.	Вид (виды) разрешенного использования	Для индивидуального жилищного строительства
8.1	Дополнительные сведения об использовании земельного участка	—
9.	Сведения о земельных участках (землях общего пользования, территории общего пользования), посредством которых обеспечивается доступ	—
10.	Иные сведения	—
4. Пояснения к сведениям об уточняемом земельном участке с кадастровым номером: <u>64:11:160814:41</u>		
1.	—	
Описание местоположения зданий, сооружений, объектов незавершенного строительства на земельном участке		

1. Сведения о характерных точках контура объекта недвижимости с кадастровым номером

=

Система координат МСК-64, зона 3

Зона № 3

Обозначение характерных точек контура	Содержатся в Едином государственном реестре недвижимости			Определены в ходе выполнения комплексных кадастровых работ			Метод определения координат	Формулы, примененные для расчета средней квадратической погрешности определения координат характерных точек (M_i), м, с подставленными в такие формулы значениями и итоговые (вычисленные) значения M_t , м
	Координаты, м		Радиус, м	Координаты, м		Радиус, м		
	X	Y	R	X	Y	R		
1	2	3	4	5	6	7	8	9
н10	–	–	–	6011 47.83	3243 967.3 2	–	Метод спутниковых геодезических измерений (определений)	–
н20	–	–	–	6011 46.57	3243 971.3 6	–	Метод спутниковых геодезических измерений (определений)	–
н30	–	–	–	6011 48.44	3243 971.9 5	–	Метод спутниковых геодезических измерений (определений)	–

н40	–	–	–	6011 47.32	3243 975.5 6	–	Метод спутниковых геодезически х измерений (определений)	–
н50	–	–	–	6011 45.45	3243 974.9 7	–	Метод спутниковых геодезически х измерений (определений)	–
н60	–	–	–	6011 44.45	3243 978.1 7	–	Метод спутниковых геодезически х измерений (определений)	–
н70	–	–	–	6011 34.97	3243 975.1 4	–	Метод спутниковых геодезически х измерений (определений)	–
н80	–	–	–	6011 38.60	3243 964.2 9	–	Метод спутниковых геодезически х измерений (определений)	–
н10	–	–	–	6011 47.83	3243 967.3 2	–	Метод спутниковых геодезически х измерений (определений)	–

2. Сведения о характеристиках объекта недвижимости с кадастровым номером 64:11:160501:1398

№ п/п	Наименование характеристики	Значение характеристики
1	2	3
1.	Вид объекта недвижимости	Здание

2.	Ранее присвоенный государственный учетный номер (инвентарный) здания, сооружения, объекта незавершенного строительства	–
3.	Кадастровый номер земельного участка (земельных участков), в границах которого (которых) расположены здание, сооружение, объект незавершенного строительства	64:11:160814:19
4.	Уникальный учетный номер кадастрового квартала, в границах которого расположены здание, сооружение, объект незавершенного строительства	64:11:160814
5.	Адрес здания, сооружения, объекта незавершенного строительства	Саратовская область, район Духовницкий, рабочий поселок Духовницкое, улица Темнова, дом 10/1
5.1	Сведения о местоположении здания, сооружения, объекта незавершенного строительства (при отсутствии адреса) в структурированном в соответствии с федеральной информационной адресной системой виде	–
5.2	Дополнительные сведения о местоположении	–
6.	Иные сведения	–

3. Пояснения к сведениям об объекте недвижимости с кадастровым номером 64:11:160501:1398

1. –

Описание местоположения зданий, сооружений, объектов незавершенного строительства на земельном участке

1. Сведения о характерных точках контура объекта недвижимости с кадастровым номером =

Система координат МСК-64, зона 3

Зона № 3

Обозначение характерных точек	Содержатся в Едином государственном реестре недвижимости	Определены в ходе выполнения комплексных кадастровых работ	Метод определения координат	Формулы, примененные для расчета средней квадратической погрешности определения
--------------------------------------	---	---	------------------------------------	--

точек конту ра	Координаты , м		Радиу с, м	Координаты , м		Радиус, м		координат характерных точек (M _i), м, с подставленными в такие формулы значениями и итоговые (вычисленные) значения M _t , м
	X	Y	R	X	Y	R		
1	2	3	4	5	6	7	8	9
н80	–	–	–	6011 38.60	3243 964.2 9	–	Метод спутниковых геодезически х измерений (определений)	–
н70	–	–	–	6011 34.97	3243 975.1 4	–	Метод спутниковых геодезически х измерений (определений)	–
н90	–	–	–	6011 28.39	3243 973.0 8	–	Метод спутниковых геодезически х измерений (определений)	–
н100	–	–	–	6011 30.17	3243 967.4 0	–	Метод спутниковых геодезически х измерений (определений)	–
н110	–	–	–	6011 26.98	3243 966.3 8	–	Метод спутниковых геодезически х измерений (определений)	–

н12О	–	–	–	6011 28.62	3243 961.0 6	–	Метод спутниковых геодезических измерений (определений)	–
н8О	–	–	–	6011 38.60	3243 964.2 9	–	Метод спутниковых геодезических измерений (определений)	–

2. Сведения о характеристиках объекта недвижимости с кадастровым номером 64:11:160501:1399

№ п/п	Наименование характеристики	Значение характеристики
1	2	3
1.	Вид объекта недвижимости	Здание
2.	Ранее присвоенный государственный учетный номер (инвентарный) здания, сооружения, объекта незавершенного строительства	–
3.	Кадастровый номер земельного участка (земельных участков), в границах которого (которых) расположены здание, сооружение, объект незавершенного строительства	64:11:160814:18
4.	Уникальный учетный номер кадастрового квартала, в границах которого расположены здание, сооружение, объект незавершенного строительства	64:11:160814
5.	Адрес здания, сооружения, объекта незавершенного строительства	Саратовская область, район Духовницкий, рабочий поселок Духовницкое, улица Темнова, дом 10/2
5.1	Сведения о местоположении здания, сооружения, объекта незавершенного строительства (при отсутствии адреса) в структурированном в соответствии с федеральной информационной адресной системой виде	–
5.2	Дополнительные сведения о местоположении	–
6.	Иные сведения	–

3. Пояснения к сведениям об объекте недвижимости с кадастровым номером

64:11:160501:1399

1. –

**Описание местоположения зданий, сооружений,
объектов незавершенного строительства на земельном участке**

1. Сведения о характерных точках контура объекта недвижимости с кадастровым номером =

Система координат МСК-64, зона 3Зона № 3

Обозначение характерных точек контура	Содержатся в Едином государственном реестре недвижимости			Определены в ходе выполнения комплексных кадастровых работ			Метод определения координат	Формулы, примененные для расчета средней квадратической погрешности определения координат характерных точек (M_i), м, с подставленными в такие формулы значениями и итоговые (вычисленные) значения M_t , м
	Координаты, м		Радиус, м	Координаты, м		Радиус, м		
	X	Y	R	X	Y	R		
1	2	3	4	5	6	7	8	9
н130	–	–	–	601106.64	3243953.35	–	Метод спутниковых геодезических измерений (определений)	–
н140	–	–	–	601103.41	3243964.06	–	Метод спутниковых геодезических измерений (определений)	–

н150	–	–	–	6010 94.74	3243 961.4 8	–	Метод спутниковых геодезических измерений (определений)	–
н160	–	–	–	6010 98.34	3243 950.8 9	–	Метод спутниковых геодезических измерений (определений)	–
н130	–	–	–	6011 06.64	3243 953.3 5	–	Метод спутниковых геодезических измерений (определений)	–

2. Сведения о характеристиках объекта недвижимости с кадастровым номером 64:11:160501:1403

№ п/п	Наименование характеристики	Значение характеристики
1	2	3
1.	Вид объекта недвижимости	Здание
2.	Ранее присвоенный государственный учетный номер (инвентарный) здания, сооружения, объекта незавершенного строительства	–
3.	Кадастровый номер земельного участка (земельных участков), в границах которого (которых) расположены здание, сооружение, объект незавершенного строительства	64:11:160814:17
4.	Уникальный учетный номер кадастрового квартала, в границах которого расположены здание, сооружение, объект незавершенного строительства	64:11:160814
5.	Адрес здания, сооружения, объекта незавершенного строительства	Саратовская область, район Духовницкий, рабочий поселок Духовницкое, улица Темнова, дом 12/1
5.1	Сведения о местоположении здания, сооружения, объекта незавершенного строительства (при отсутствии адреса) в структурированном в соответствии с федеральной информационной	–

	адресной системой виде	
5.2	Дополнительные сведения о местоположении	–
6.	Иные сведения	–

3. Пояснения к сведениям об объекте недвижимости с кадастровым номером 64:11:160501:1403

1.	–
----	---

**Описание местоположения зданий, сооружений,
объектов незавершенного строительства на земельном участке**

1. Сведения о характерных точках контура объекта недвижимости с кадастровым номером

–

Система координат МСК-64, зона 3

Зона № 3

Обозначение характерных точек контура	Содержатся в Едином государственном реестре недвижимости		Определены в ходе выполнения комплексных кадастровых работ			Метод определения координат	Формулы, примененные для расчета средней квадратической погрешности определения координат характерных точек (M_t), м, с подставленными в такие формулы значениями и итоговые (вычисленные) значения M_t , м	
	Координаты, м		Координаты, м		Радиус, м			
	X	Y	X	Y	R			
1	2	3	4	5	6	7	8	9
н160	–	–	–	6010 98.34	3243 950.8 9	–	Метод спутниковых геодезических измерений (определений)	–

н150	–	–	–	6010 94.74	3243 961.4 8	–	Метод спутниковых геодезических измерений (определений)	–
н170	–	–	–	6010 85.32	3243 958.6 8	–	Метод спутниковых геодезических измерений (определений)	–
н180	–	–	–	6010 88.54	3243 947.9 7	–	Метод спутниковых геодезических измерений (определений)	–
н160	–	–	–	6010 98.34	3243 950.8 9	–	Метод спутниковых геодезических измерений (определений)	–

2. Сведения о характеристиках объекта недвижимости с кадастровым номером 64:11:160501:1405

№ п/п	Наименование характеристики	Значение характеристики
1	2	3
1.	Вид объекта недвижимости	Здание
2.	Ранее присвоенный государственный учетный номер (инвентарный) здания, сооружения, объекта незавершенного строительства	–
3.	Кадастровый номер земельного участка (земельных участков), в границах которого (которых) расположены здание, сооружение, объект незавершенного строительства	64:11:160814:16
4.	Уникальный учетный номер кадастрового квартала, в границах которого расположены здание, сооружение, объект незавершенного строительства	64:11:160814
5.	Адрес здания, сооружения, объекта незавершенного строительства	Саратовская область, район Духовницкий, рабочий поселок

н190	–	–	–	6010 67.30	3243 940.8 5	–	Метод спутниковых геодезических измерений (определений)	–
н200	–	–	–	6010 63.71	3243 951.9 2	–	Метод спутниковых геодезических измерений (определений)	–
н210	–	–	–	6010 54.88	3243 949.0 4	–	Метод спутниковых геодезических измерений (определений)	–
н220	–	–	–	6010 58.49	3243 938.0 0	–	Метод спутниковых геодезических измерений (определений)	–
н190	–	–	–	6010 67.30	3243 940.8 5	–	Метод спутниковых геодезических измерений (определений)	–

2. Сведения о характеристиках объекта недвижимости с кадастровым номером 64:11:160501:1410

№ п/п	Наименование характеристики	Значение характеристики
1	2	3
1.	Вид объекта недвижимости	Здание
2.	Ранее присвоенный государственный учетный номер (инвентарный) здания, сооружения, объекта незавершенного строительства	–
3.	Кадастровый номер земельного участка (земельных участков), в границах которого (которых) расположены здание, сооружение, объект	64:11:160814:15

	незавершенного строительства	
4.	Уникальный учетный номер кадастрового квартала, в границах которого расположены здание, сооружение, объект незавершенного строительства	64:11:160814
5.	Адрес здания, сооружения, объекта незавершенного строительства	Саратовская область, район Духовницкий, рабочий поселок Духовницкое, улица Темнова, дом 14/1
5.1	Сведения о местоположении здания, сооружения, объекта незавершенного строительства (при отсутствии адреса) в структурированном в соответствии с федеральной информационной адресной системой виде	–
5.2	Дополнительные сведения о местоположении	–
6.	Иные сведения	–

3. Пояснения к сведениям об объекте недвижимости с кадастровым номером 64:11:160501:1410

1.	–
----	---

Описание местоположения зданий, сооружений, объектов незавершенного строительства на земельном участке

1. Сведения о характерных точках контура объекта недвижимости с кадастровым номером =

Система координат МСК-64, зона 3

Зона № 3

Обозначение характерных	Содержатся в Едином государственном реестре недвижимости	Определены в ходе выполнения комплексных кадастровых работ	Метод определения координат	Формулы, примененные для расчета средней квадратической погрешности определения
-------------------------	--	--	-----------------------------	---

точек конту ра	Координаты , м		Радиу с, м	Координаты , м		Радиус, м		координат характерных точек (M_i), м, с подставленными в такие формулы значениями и итоговые (вычисленные) значения M_t , м
	X	Y	R	X	Y	R		
1	2	3	4	5	6	7	8	9
н220	–	–	–	6010 58.49	3243 938.0 0	–	Метод спутниковых геодезически х измерений (определений)	–
н210	–	–	–	6010 54.88	3243 949.0 4	–	Метод спутниковых геодезически х измерений (определений)	–
н230	–	–	–	6010 44.83	3243 945.8 1	–	Метод спутниковых геодезически х измерений (определений)	–
н240	–	–	–	6010 48.43	3243 934.7 4	–	Метод спутниковых геодезически х измерений (определений)	–
н220	–	–	–	6010 58.49	3243 938.0 0	–	Метод спутниковых геодезически х измерений (определений)	–

2. Сведения о характеристиках объекта недвижимости с кадастровым номером 64:11:160501:1411

№ п/п	Наименование характеристики	Значение характеристики
1	2	3
1.	Вид объекта недвижимости	Здание
2.	Ранее присвоенный государственный учетный номер (инвентарный) здания, сооружения, объекта незавершенного строительства	–
3.	Кадастровый номер земельного участка (земельных участков), в границах которого (которых) расположены здание, сооружение, объект незавершенного строительства	64:11:160814:14
4.	Уникальный учетный номер кадастрового квартала, в границах которого расположены здание, сооружение, объект незавершенного строительства	64:11:160814
5.	Адрес здания, сооружения, объекта незавершенного строительства	Саратовская область, район Духовницкий, рабочий поселок Духовницкое, улица Темнова, дом 14/2
5.1	Сведения о местоположении здания, сооружения, объекта незавершенного строительства (при отсутствии адреса) в структурированном в соответствии с федеральной информационной адресной системой виде	–
5.2	Дополнительные сведения о местоположении	–
6.	Иные сведения	–

3. Пояснения к сведениям об объекте недвижимости с кадастровым номером 64:11:160501:1411

1. –

Описание местоположения зданий, сооружений, объектов незавершенного строительства на земельном участке**1. Сведения о характерных точках контура объекта недвижимости с кадастровым номером**
=Система координат МСК-64, зона 3Зона № 3

Обозначение характерных точек контура	Содержатся в Едином государственном реестре недвижимости			Определены в ходе выполнения комплексных кадастровых работ			Метод определения координат	Формулы, примененные для расчета средней квадратической погрешности определения координат характерных точек (M_i), м, с подставленными в такие формулы значениями и итоговые (вычисленные) значения M_t , м
	Координаты , м		Радиус, с, м	Координаты , м		Радиус, м		
	X	Y	R	X	Y	R		
1	2	3	4	5	6	7	8	9
н250	–	–	–	6010 48.64	3243 922.1 7	–	Метод спутниковых геодезических измерений (определений)	–
н260	–	–	–	6010 47.22	3243 927.1 9	–	Метод спутниковых геодезических измерений (определений)	–
н270	–	–	–	6010 43.64	3243 926.1 6	–	Метод спутниковых геодезических измерений (определений)	–
н280	–	–	–	6010 45.04	3243 921.0 7	–	Метод спутниковых геодезических измерений (определений)	–

н250	–	–	–	6010 48.64	3243 922.1 7	–	Метод спутниковых геодезических измерений (определений)	–
------	---	---	---	---------------	--------------------	---	---	---

2. Сведения о характеристиках объекта недвижимости с кадастровым номером 64:11:160501:46

№ п/п	Наименование характеристики	Значение характеристики
1	2	3
1.	Вид объекта недвижимости	Здание
2.	Ранее присвоенный государственный учетный номер (инвентарный) здания, сооружения, объекта незавершенного строительства	–
3.	Кадастровый номер земельного участка (земельных участков), в границах которого (которых) расположены здание, сооружение, объект незавершенного строительства	64:11:160814:14
4.	Уникальный учетный номер кадастрового квартала, в границах которого расположены здание, сооружение, объект незавершенного строительства	64:11:160814
5.	Адрес здания, сооружения, объекта незавершенного строительства	Саратовская область, район Духовницкий, рабочий поселок Духовницкое, улица Темнова, дом 14/2
5.1	Сведения о местоположении здания, сооружения, объекта незавершенного строительства (при отсутствии адреса) в структурированном в соответствии с федеральной информационной адресной системой виде	–
5.2	Дополнительные сведения о местоположении	–
6.	Иные сведения	–

3. Пояснения к сведениям об объекте недвижимости с кадастровым номером 64:11:160501:46

1.	–
----	---

Описание местоположения зданий, сооружений, объектов незавершенного строительства на земельном участке

1. Сведения о характерных точках контура объекта недвижимости с кадастровым номером

=

Система координат МСК-64, зона 3

Зона № 3

Обозначение характерных точек контура	Содержатся в Едином государственном реестре недвижимости		Определены в ходе выполнения комплексных кадастровых работ			Метод определения координат	Формулы, примененные для расчета средней квадратической погрешности определения координат характерных точек (M_i), м, с подставленными в такие формулы значениями и итоговые (вычисленные) значения M_t , м	
	Координаты, м		Координаты, м		Радиус, м			
	X	Y	X	Y	R			
1	2	3	4	5	6	7	8	9
6	–	–	–	6011 23.79	3244 008.2 5	–	Метод спутниковых геодезических измерений (определений)	–
5	–	–	–	6011 20.06	3244 019.4 9	–	Метод спутниковых геодезических измерений (определений)	–
н290	–	–	–	6011 12.50	3244 017.1 2	–	Метод спутниковых геодезических измерений (определений)	–

н300	–	–	–	6011 15.89	3244 005.8 6	–	Метод спутниковых геодезических измерений (определений)	–
6	–	–	–	6011 23.79	3244 008.2 5	–	Метод спутниковых геодезических измерений (определений)	–

2. Сведения о характеристиках объекта недвижимости с кадастровым номером 64:11:160501:1414

№ п/п	Наименование характеристики	Значение характеристики
1	2	3
1.	Вид объекта недвижимости	Здание
2.	Ранее присвоенный государственный учетный номер (инвентарный) здания, сооружения, объекта незавершенного строительства	–
3.	Кадастровый номер земельного участка (земельных участков), в границах которого (которых) расположены здание, сооружение, объект незавершенного строительства	64:11:160814:20
4.	Уникальный учетный номер кадастрового квартала, в границах которого расположены здание, сооружение, объект незавершенного строительства	64:11:160814
5.	Адрес здания, сооружения, объекта незавершенного строительства	Саратовская область, район Духовницкий, рабочий поселок Духовницкое, улица Темнова, дом 15/2
5.1	Сведения о местоположении здания, сооружения, объекта незавершенного строительства (при отсутствии адреса) в структурированном в соответствии с федеральной информационной адресной системой виде	–
5.2	Дополнительные сведения о местоположении	–
6.	Иные сведения	–

3. Пояснения к сведениям об объекте недвижимости с кадастровым номером

64:11:160501:1414

1. –

**Описание местоположения зданий, сооружений,
объектов незавершенного строительства на земельном участке**

1. Сведения о характерных точках контура объекта недвижимости с кадастровым номером =

Система координат МСК-64, зона 3Зона № 3

Обозначение характерных точек контура	Содержатся в Едином государственном реестре недвижимости			Определены в ходе выполнения комплексных кадастровых работ			Метод определения координат	Формулы, примененные для расчета средней квадратической погрешности определения координат характерных точек (M_i), м, с подставленными в такие формулы значениями и итоговые (вычисленные) значения M_t , м
	Координаты, м		Радиус, м	Координаты, м		Радиус, м		
	X	Y	R	X	Y	R		
1	2	3	4	5	6	7	8	9
н310	–	–	–	6010 32.48	3243 929.3 7	–	Метод спутниковых геодезических измерений (определений)	–
н320	–	–	–	6010 28.75	3243 940.8 8	–	Метод спутниковых геодезических измерений (определений)	–

н330	–	–	–	6010 19.05	3243 937.7 3	–	Метод спутниковых геодезических измерений (определений)	–
н340	–	–	–	6010 23.06	3243 926.3 2	–	Метод спутниковых геодезических измерений (определений)	–
н310	–	–	–	6010 32.48	3243 929.3 7	–	Метод спутниковых геодезических измерений (определений)	–

2. Сведения о характеристиках объекта недвижимости с кадастровым номером 64:11:160501:1415

№ п/п	Наименование характеристики	Значение характеристики
1	2	3
1.	Вид объекта недвижимости	Здание
2.	Ранее присвоенный государственный учетный номер (инвентарный) здания, сооружения, объекта незавершенного строительства	–
3.	Кадастровый номер земельного участка (земельных участков), в границах которого (которых) расположены здание, сооружение, объект незавершенного строительства	64:11:160814:13
4.	Уникальный учетный номер кадастрового квартала, в границах которого расположены здание, сооружение, объект незавершенного строительства	64:11:160814
5.	Адрес здания, сооружения, объекта незавершенного строительства	Саратовская область, район Духовницкий, рабочий поселок Духовницкое, улица Темнова, дом 16/1
5.1	Сведения о местоположении здания, сооружения, объекта незавершенного строительства (при отсутствии адреса) в структурированном в соответствии с федеральной информационной	–

	адресной системой виде	
5.2	Дополнительные сведения о местоположении	–
6.	Иные сведения	–

3. Пояснения к сведениям об объекте недвижимости с кадастровым номером 64:11:160501:1415

1.	–
----	---

**Описание местоположения зданий, сооружений,
объектов незавершенного строительства на земельном участке**

1. Сведения о характерных точках контура объекта недвижимости с кадастровым номером

–

Система координат МСК-64, зона 3

Зона № 3

Обозначение характерных точек контура	Содержатся в Едином государственном реестре недвижимости			Определены в ходе выполнения комплексных кадастровых работ			Метод определения координат	Формулы, примененные для расчета средней квадратической погрешности определения координат характерных точек (M_t), м, с подставленными в такие формулы значениями и итоговые (вычисленные) значения M_t , м
	Координаты, м		Радиус, м	Координаты, м		Радиус, м		
	X	Y	R	X	Y	R		
1	2	3	4	5	6	7	8	9
н340	–	–	–	6010 23.06	3243 926.3 2	–	Метод спутниковых геодезических измерений (определений)	–

н330	–	–	–	6010 19.05	3243 937.7 3	–	Метод спутниковых геодезических измерений (определений)	–
н350	–	–	–	6010 09.31	3243 934.5 8	–	Метод спутниковых геодезических измерений (определений)	–
н360	–	–	–	6010 13.04	3243 923.0 7	–	Метод спутниковых геодезических измерений (определений)	–
н340	–	–	–	6010 23.06	3243 926.3 2	–	Метод спутниковых геодезических измерений (определений)	–

2. Сведения о характеристиках объекта недвижимости с кадастровым номером 64:11:160501:1416

№ п/п	Наименование характеристики	Значение характеристики
1	2	3
1.	Вид объекта недвижимости	Здание
2.	Ранее присвоенный государственный учетный номер (инвентарный) здания, сооружения, объекта незавершенного строительства	–
3.	Кадастровый номер земельного участка (земельных участков), в границах которого (которых) расположены здание, сооружение, объект незавершенного строительства	64:11:160814:12
4.	Уникальный учетный номер кадастрового квартала, в границах которого расположены здание, сооружение, объект незавершенного строительства	64:11:160814
5.	Адрес здания, сооружения, объекта незавершенного строительства	Саратовская область, район Духовницкий, рабочий поселок

н370	–	–	–	6010 55.14	3243 986.2 7	–	Метод спутниковых геодезически х измерений (определений)	–
н380	–	–	–	6010 51.00	3243 998.0 7	–	Метод спутниковых геодезически х измерений (определений)	–
н390	–	–	–	6010 40.02	3243 994.2 2	–	Метод спутниковых геодезически х измерений (определений)	–
н400	–	–	–	6010 41.46	3243 989.9 2	–	Метод спутниковых геодезически х измерений (определений)	–
н410	–	–	–	6010 38.46	3243 988.8 8	–	Метод спутниковых геодезически х измерений (определений)	–
н420	–	–	–	6010 39.38	3243 986.1 6	–	Метод спутниковых геодезически х измерений (определений)	–
н430	–	–	–	6010 42.41	3243 987.2 4	–	Метод спутниковых геодезически х измерений (определений)	–
н440	–	–	–	6010 44.08	3243 982.3 8	–	Метод спутниковых геодезически	–

							х измерений (определений)	
н370	—	—	—	6010 55.14	3243 986.2 7	—	Метод спутниковых геодезически х измерений (определений)	—

2. Сведения о характеристиках объекта недвижимости с кадастровым номером 64:11:160501:1422

№ п/п	Наименование характеристики	Значение характеристики
1	2	3
1.	Вид объекта недвижимости	Здание
2.	Ранее присвоенный государственный учетный номер (инвентарный) здания, сооружения, объекта незавершенного строительства	—
3.	Кадастровый номер земельного участка (земельных участков), в границах которого (которых) расположены здание, сооружение, объект незавершенного строительства	64:11:160814:24
4.	Уникальный учетный номер кадастрового квартала, в границах которого расположены здание, сооружение, объект незавершенного строительства	64:11:160814
5.	Адрес здания, сооружения, объекта незавершенного строительства	Саратовская область, район Духовницкий, рабочий поселок Духовницкое, улица Темнова, дом 19
5.1	Сведения о местоположении здания, сооружения, объекта незавершенного строительства (при отсутствии адреса) в структурированном в соответствии с федеральной информационной адресной системой виде	—
5.2	Дополнительные сведения о местоположении	—
6.	Иные сведения	—

3. Пояснения к сведениям об объекте недвижимости с кадастровым номером 64:11:160501:1422

1.	—
----	---

**Описание местоположения зданий, сооружений,
объектов незавершенного строительства на земельном участке**

1. Сведения о характерных точках контура объекта недвижимости с кадастровым номером

Система координат МСК-64, зона 3

Зона № 3

Обозначение характерных точек контура	Содержатся в Едином государственном реестре недвижимости		Определены в ходе выполнения комплексных кадастровых работ			Метод определения координат	Формулы, примененные для расчета средней квадратической погрешности определения координат характерных точек (M_i), м, с подставленными в такие формулы значениями и итоговые (вычисленные) значения M_t , м	
	Координаты , м		Радиус, с, м	Координаты , м				Радиус, м
	X	Y	R	X	Y			R
1	2	3	4	5	6	7	8	9
н450	–	–	–	6010 18.59	3243 973.4 9	–	Метод спутниковых геодезически х измерений (определений)	–
н460	–	–	–	6010 15.39	3243 982.4 1	–	Метод спутниковых геодезически х измерений (определений)	–
н470	–	–	–	6010 03.62	3243 978.1 8	–	Метод спутниковых геодезически х измерений	–

							(определений)	
н480	–	–	–	6010 06.00	3243 971.3 8	–	Метод спутниковых геодезических измерений (определений)	–
н490	–	–	–	6010 04.44	3243 970.8 2	–	Метод спутниковых геодезических измерений (определений)	–
н500	–	–	–	6010 05.21	3243 968.6 8	–	Метод спутниковых геодезических измерений (определений)	–
н450	–	–	–	6010 18.59	3243 973.4 9	–	Метод спутниковых геодезических измерений (определений)	–

2. Сведения о характеристиках объекта недвижимости с кадастровым номером 64:11:160501:1428

№ п/п	Наименование характеристики	Значение характеристики
1	2	3
1.	Вид объекта недвижимости	Здание
2.	Ранее присвоенный государственный учетный номер (инвентарный) здания, сооружения, объекта незавершенного строительства	–
3.	Кадастровый номер земельного участка (земельных участков), в границах которого (которых) расположены здание, сооружение, объект незавершенного строительства	64:11:160814:25
4.	Уникальный учетный номер кадастрового квартала, в границах которого расположены здание, сооружение, объект незавершенного строительства	64:11:160814

1	2	3	4	5	6	7	8	9
н510	–	–	–	6009 88.82	3243 962.6 1	–	Метод спутниковых геодезически х измерений (определений)	–
н520	–	–	–	6009 84.67	3243 975.0 4	–	Метод спутниковых геодезически х измерений (определений)	–
н530	–	–	–	6009 70.67	3243 970.3 6	–	Метод спутниковых геодезически х измерений (определений)	–
н540	–	–	–	6009 69.90	3243 972.6 2	–	Метод спутниковых геодезически х измерений (определений)	–
н550	–	–	–	6009 60.88	3243 969.5 3	–	Метод спутниковых геодезически х измерений (определений)	–
н560	–	–	–	6009 65.95	3243 954.8 8	–	Метод спутниковых геодезически х измерений (определений)	–
н510	–	–	–	6009 88.82	3243 962.6 1	–	Метод спутниковых геодезически х измерений (определений)	–

2. Сведения о характеристиках объекта недвижимости с кадастровым номером

64:11:160501:1430

№ п/п	Наименование характеристики	Значение характеристики
1	2	3
1.	Вид объекта недвижимости	Здание
2.	Ранее присвоенный государственный учетный номер (инвентарный) здания, сооружения, объекта незавершенного строительства	–
3.	Кадастровый номер земельного участка (земельных участков), в границах которого (которых) расположены здание, сооружение, объект незавершенного строительства	64:11:160814:47
4.	Уникальный учетный номер кадастрового квартала, в границах которого расположены здание, сооружение, объект незавершенного строительства	64:11:160814
5.	Адрес здания, сооружения, объекта незавершенного строительства	Саратовская область, район Духовницкий, рабочий поселок Духовницкое, улица Темнова, дом 23
5.1	Сведения о местоположении здания, сооружения, объекта незавершенного строительства (при отсутствии адреса) в структурированном в соответствии с федеральной информационной адресной системой виде	–
5.2	Дополнительные сведения о местоположении	–
6.	Иные сведения	–

3. Пояснения к сведениям об объекте недвижимости с кадастровым номером 64:11:160501:1430

1.

–

Описание местоположения зданий, сооружений, объектов незавершенного строительства на земельном участке

1. Сведения о характерных точках контура объекта недвижимости с кадастровым номером

=

Система координат МСК-64, зона 3

Зона № 3

Обозначение характерных точек контура	Содержатся в Едином государственном реестре недвижимости			Определены в ходе выполнения комплексных кадастровых работ			Метод определения координат	Формулы, примененные для расчета средней квадратической погрешности определения координат характерных точек (M_i), м, с подставленными в такие формулы значениями и итоговые (вычисленные) значения M_t , м
	Координаты , м		Радиус, с, м	Координаты , м		Радиус, м		
	X	Y	R	X	Y	R		
1	2	3	4	5	6	7	8	9
н570	–	–	–	6010 90.53	3244 100.8 1	–	Метод спутниковых геодезических измерений (определений)	–
н580	–	–	–	6010 87.10	3244 111.8 5	–	Метод спутниковых геодезических измерений (определений)	–
н590	–	–	–	6010 78.45	3244 108.8 9	–	Метод спутниковых геодезических измерений (определений)	–
н600	–	–	–	6010 80.35	3244 103.3 0	–	Метод спутниковых геодезических измерений (определений)	–

н61О	–	–	–	6010 78.88	3244 102.8 0	–	Метод спутниковых геодезически х измерений (определений)	–
н62О	–	–	–	6010 79.58	3244 100.7 5	–	Метод спутниковых геодезически х измерений (определений)	–
н63О	–	–	–	6010 81.05	3244 101.2 5	–	Метод спутниковых геодезически х измерений (определений)	–
н64О	–	–	–	6010 82.18	3244 097.9 5	–	Метод спутниковых геодезически х измерений (определений)	–
н57О	–	–	–	6010 90.53	3244 100.8 1	–	Метод спутниковых геодезически х измерений (определений)	–

2. Сведения о характеристиках объекта недвижимости с кадастровым номером 64:11:160501:2042

№ п/п	Наименование характеристики	Значение характеристики
1	2	3
1.	Вид объекта недвижимости	Здание
2.	Ранее присвоенный государственный учетный номер (инвентарный) здания, сооружения, объекта незавершенного строительства	–
3.	Кадастровый номер земельного участка (земельных участков), в границах которого (которых) расположены здание, сооружение, объект	64:11:160814:34

	незавершенного строительства	
4.	Уникальный учетный номер кадастрового квартала, в границах которого расположены здание, сооружение, объект незавершенного строительства	64:11:160814
5.	Адрес здания, сооружения, объекта незавершенного строительства	Саратовская область, район Духовницкий, рабочий поселок Духовницкое, улица Лаврова, дом 9/1
5.1	Сведения о местоположении здания, сооружения, объекта незавершенного строительства (при отсутствии адреса) в структурированном в соответствии с федеральной информационной адресной системой виде	–
5.2	Дополнительные сведения о местоположении	–
6.	Иные сведения	–

3. Пояснения к сведениям об объекте недвижимости с кадастровым номером 64:11:160501:2042

1. –

**Описание местоположения зданий, сооружений,
объектов незавершенного строительства на земельном участке**

1. Сведения о характерных точках контура объекта недвижимости с кадастровым номером
=

Система координат МСК-64, зона 3

Зона № 3

Обозначение характеристик	Содержатся в Едином государственном реестре недвижимости	Определены в ходе выполнения комплексных кадастровых работ	Метод определения координат	Формулы, примененные для расчета средней квадратической погрешности определения
----------------------------------	---	---	------------------------------------	--

точек контура	Координаты, м		Радиус, м	Координаты, м		Радиус, м		координат характерных точек (M_i), м, с подставленными в такие формулы значениями и итоговые (вычисленные) значения M_t , м
	X	Y	R	X	Y	R		
1	2	3	4	5	6	7	8	9
н650	–	–	–	6010 99.48	3244 103.8 7	–	Метод спутниковых геодезических измерений (определений)	–
н660	–	–	–	6010 98.54	3244 106.5 5	–	Метод спутниковых геодезических измерений (определений)	–
н670	–	–	–	6011 00.52	3244 107.2 5	–	Метод спутниковых геодезических измерений (определений)	–
н680	–	–	–	6010 99.54	3244 110.1 7	–	Метод спутниковых геодезических измерений (определений)	–
н690	–	–	–	6010 97.56	3244 109.5 0	–	Метод спутниковых геодезических измерений (определений)	–

н700	–	–	–	6010 95.75	3244 114.8 1	–	Метод спутниковых геодезических измерений (определений)	–
н580	–	–	–	6010 87.10	3244 111.8 5	–	Метод спутниковых геодезических измерений (определений)	–
н570	–	–	–	6010 90.53	3244 100.8 1	–	Метод спутниковых геодезических измерений (определений)	–
н650	–	–	–	6010 99.48	3244 103.8 7	–	Метод спутниковых геодезических измерений (определений)	–

2. Сведения о характеристиках объекта недвижимости с кадастровым номером 64:11:160501:2045

№ п/п	Наименование характеристики	Значение характеристики
1	2	3
1.	Вид объекта недвижимости	Здание
2.	Ранее присвоенный государственный учетный номер (инвентарный) здания, сооружения, объекта незавершенного строительства	–
3.	Кадастровый номер земельного участка (земельных участков), в границах которого (которых) расположены здание, сооружение, объект незавершенного строительства	64:11:160814:33
4.	Уникальный учетный номер кадастрового квартала, в границах которого расположены здание, сооружение, объект незавершенного строительства	64:11:160814
5.	Адрес здания, сооружения, объекта незавершенного строительства	Саратовская область, район Духовницкий, рабочий поселок

н710	–	–	–	6010 74.30	3244 058.6 6	–	Метод спутниковых геодезически х измерений (определений)	–
н720	–	–	–	6010 73.28	3244 061.3 8	–	Метод спутниковых геодезически х измерений (определений)	–
н730	–	–	–	6010 75.06	3244 062.0 5	–	Метод спутниковых геодезически х измерений (определений)	–
н740	–	–	–	6010 73.01	3244 067.4 8	–	Метод спутниковых геодезически х измерений (определений)	–
н750	–	–	–	6010 62.76	3244 063.6 2	–	Метод спутниковых геодезически х измерений (определений)	–
н760	–	–	–	6010 65.83	3244 055.4 7	–	Метод спутниковых геодезически х измерений (определений)	–
н710	–	–	–	6010 74.30	3244 058.6 6	–	Метод спутниковых геодезически х измерений (определений)	–

2. Сведения о характеристиках объекта недвижимости с кадастровым номером 64:11:160501:2014

№ п/п	Наименование характеристики	Значение характеристики
1	2	3
1.	Вид объекта недвижимости	Здание
2.	Ранее присвоенный государственный учетный номер (инвентарный) здания, сооружения, объекта незавершенного строительства	–
3.	Кадастровый номер земельного участка (земельных участков), в границах которого (которых) расположены здание, сооружение, объект незавершенного строительства	64:11:160814:30
4.	Уникальный учетный номер кадастрового квартала, в границах которого расположены здание, сооружение, объект незавершенного строительства	64:11:160814
5.	Адрес здания, сооружения, объекта незавершенного строительства	Саратовская область, район Духовницкий, рабочий поселок Духовницкое, улица Лаврова, дом 16
5.1	Сведения о местоположении здания, сооружения, объекта незавершенного строительства (при отсутствии адреса) в структурированном в соответствии с федеральной информационной адресной системой виде	–
5.2	Дополнительные сведения о местоположении	–
6.	Иные сведения	–
3. Пояснения к сведениям об объекте недвижимости с кадастровым номером 64:11:160501:2014		
1.	–	
Описание местоположения зданий, сооружений, объектов незавершенного строительства на земельном участке		
1. Сведения о характерных точках контура объекта недвижимости с кадастровым номером =		
Система координат <u>МСК-64, зона 3</u>		Зона № <u>3</u>

Обозначение характерных точек контура	Содержатся в Едином государственном реестре недвижимости			Определены в ходе выполнения комплексных кадастровых работ			Метод определения координат	Формулы, примененные для расчета средней квадратической погрешности определения координат характерных точек (M_i), м, с подставленными в такие формулы значениями и итоговые (вычисленные) значения M_t , м
	Координаты , м		Радиус, с, м	Координаты , м		Радиус, м		
	X	Y	R	X	Y	R		
1	2	3	4	5	6	7	8	9
н770	–	–	–	6010 28.84	3244 041.2 6	–	Метод спутниковых геодезических измерений (определений)	–
н780	–	–	–	6010 25.17	3244 052.9 8	–	Метод спутниковых геодезических измерений (определений)	–
н790	–	–	–	6010 14.59	3244 049.6 6	–	Метод спутниковых геодезических измерений (определений)	–
н800	–	–	–	6010 18.26	3244 037.9 4	–	Метод спутниковых геодезических измерений (определений)	–

н770	–	–	–	6010 28.84	3244 041.2 6	–	Метод спутниковых геодезически х измерений (определений)	–
------	---	---	---	---------------	--------------------	---	--	---

2. Сведения о характеристиках объекта недвижимости с кадастровым номером 64:11:160501:2016

№ п/п	Наименование характеристики	Значение характеристики
1	2	3
1.	Вид объекта недвижимости	Здание
2.	Ранее присвоенный государственный учетный номер (инвентарный) здания, сооружения, объекта незавершенного строительства	–
3.	Кадастровый номер земельного участка (земельных участков), в границах которого (которых) расположены здание, сооружение, объект незавершенного строительства	64:11:160814:29
4.	Уникальный учетный номер кадастрового квартала, в границах которого расположены здание, сооружение, объект незавершенного строительства	64:11:160814
5.	Адрес здания, сооружения, объекта незавершенного строительства	Саратовская область, район Духовницкий, рабочий поселок Духовницкое, улица Лаврова, дом 18
5.1	Сведения о местоположении здания, сооружения, объекта незавершенного строительства (при отсутствии адреса) в структурированном в соответствии с федеральной информационной адресной системой виде	–
5.2	Дополнительные сведения о местоположении	–
6.	Иные сведения	–

3. Пояснения к сведениям об объекте недвижимости с кадастровым номером 64:11:160501:2016

1.	–
----	---

**Описание местоположения зданий, сооружений,
объектов незавершенного строительства на земельном участке**

1. Сведения о характерных точках контура объекта недвижимости с кадастровым номером

=

Система координат МСК-64, зона 3

Зона № 3

Обозначение характерных точек контура	Содержатся в Едином государственном реестре недвижимости			Определены в ходе выполнения комплексных кадастровых работ			Метод определения координат	Формулы, примененные для расчета средней квадратической погрешности определения координат характерных точек (M_i), м, с подставленными в такие формулы значениями и итоговые (вычисленные) значения M_t , м
	Координаты, м		Радиус, м	Координаты, м		Радиус, м		
	X	Y	R	X	Y	R		
1	2	3	4	5	6	7	8	9
н810	–	–	–	6009 92.22	3244 030.0 2	–	Метод спутниковых геодезических измерений (определений)	–
н820	–	–	–	6009 88.30	3244 041.3 3	–	Метод спутниковых геодезических измерений (определений)	–
н830	–	–	–	6009 79.96	3244 038.4 0	–	Метод спутниковых геодезических измерений (определений)	–

н840	–	–	–	6009 83.76	3244 027.0 6	–	Метод спутниковых геодезических измерений (определений)	–
н810	–	–	–	6009 92.22	3244 030.0 2	–	Метод спутниковых геодезических измерений (определений)	–

2. Сведения о характеристиках объекта недвижимости с кадастровым номером 64:11:160501:2021

№ п/п	Наименование характеристики	Значение характеристики
1	2	3
1.	Вид объекта недвижимости	Здание
2.	Ранее присвоенный государственный учетный номер (инвентарный) здания, сооружения, объекта незавершенного строительства	–
3.	Кадастровый номер земельного участка (земельных участков), в границах которого (которых) расположены здание, сооружение, объект незавершенного строительства	64:11:160814:28
4.	Уникальный учетный номер кадастрового квартала, в границах которого расположены здание, сооружение, объект незавершенного строительства	64:11:160814
5.	Адрес здания, сооружения, объекта незавершенного строительства	Саратовская область, район Духовницкий, рабочий поселок Духовницкое, улица Лаврова, дом 20/1
5.1	Сведения о местоположении здания, сооружения, объекта незавершенного строительства (при отсутствии адреса) в структурированном в соответствии с федеральной информационной адресной системой виде	–
5.2	Дополнительные сведения о местоположении	–
6.	Иные сведения	–

3. Пояснения к сведениям об объекте недвижимости с кадастровым номером

1. –

**Описание местоположения зданий, сооружений,
объектов незавершенного строительства на земельном участке**

1. Сведения о характерных точках контура объекта недвижимости с кадастровым номером =

Система координат МСК-64, зона 3Зона № 3

Обозначение характерных точек контура	Содержатся в Едином государственном реестре недвижимости			Определены в ходе выполнения комплексных кадастровых работ			Метод определения координат	Формулы, примененные для расчета средней квадратической погрешности определения координат характерных точек (M_i), м, с подставленными в такие формулы значениями и итоговые (вычисленные) значения M_t , м
	Координаты, м		Радиус, м	Координаты, м		Радиус, м		
	X	Y	R	X	Y	R		
1	2	3	4	5	6	7	8	9
н840	–	–	–	6009 83.76	3244 027.0 6	–	Метод спутниковых геодезических измерений (определений)	–
н830	–	–	–	6009 79.96	3244 038.4 0	–	Метод спутниковых геодезических измерений (определений)	–

н850	–	–	–	6009 70.15	3244 034.9 7	–	Метод спутниковых геодезических измерений (определений)	–
н860	–	–	–	6009 71.30	3244 031.6 4	–	Метод спутниковых геодезических измерений (определений)	–
н870	–	–	–	6009 68.64	3244 030.7 5	–	Метод спутниковых геодезических измерений (определений)	–
н880	–	–	–	6009 71.25	3244 022.7 3	–	Метод спутниковых геодезических измерений (определений)	–
н840	–	–	–	6009 83.76	3244 027.0 6	–	Метод спутниковых геодезических измерений (определений)	–

2. Сведения о характеристиках объекта недвижимости с кадастровым номером 64:11:160501:2022

№ п/п	Наименование характеристики	Значение характеристики
1	2	3
1.	Вид объекта недвижимости	Здание
2.	Ранее присвоенный государственный учетный номер (инвентарный) здания, сооружения, объекта незавершенного строительства	–
3.	Кадастровый номер земельного участка (земельных участков), в границах которого (которых) расположены здание, сооружение, объект	64:11:160814:27

	незавершенного строительства	
4.	Уникальный учетный номер кадастрового квартала, в границах которого расположены здание, сооружение, объект незавершенного строительства	64:11:160814
5.	Адрес здания, сооружения, объекта незавершенного строительства	Саратовская область, район Духовницкий, рабочий поселок Духовницкое, улица Лаврова, дом 20/2
5.1	Сведения о местоположении здания, сооружения, объекта незавершенного строительства (при отсутствии адреса) в структурированном в соответствии с федеральной информационной адресной системой виде	–
5.2	Дополнительные сведения о местоположении	–
6.	Иные сведения	–

3. Пояснения к сведениям об объекте недвижимости с кадастровым номером 64:11:160501:2022

1. –

Описание местоположения зданий, сооружений, объектов незавершенного строительства на земельном участке

1. Сведения о характерных точках контура объекта недвижимости с кадастровым номером
=

Система координат МСК-64, зона 3

Зона № 3

Обозначение характеристик	Содержатся в Едином государственном реестре недвижимости	Определены в ходе выполнения комплексных кадастровых работ	Метод определения координат	Формулы, примененные для расчета средней квадратической погрешности определения
---------------------------	--	--	-----------------------------	---

точек конту ра	Координаты , м		Радиу с, м	Координаты , м		Радиус, м		координат характерных точек (M_i), м, с подставленными в такие формулы значениями и итоговые (вычисленные) значения M_t , м
	X	Y	R	X	Y	R		
1	2	3	4	5	6	7	8	9
н890	–	–	–	6011 68.00	3243 907.0 0	–	Метод спутниковых геодезически х измерений (определений)	–
н900	–	–	–	6011 66.31	3243 912.2 5	–	Метод спутниковых геодезически х измерений (определений)	–
н910	–	–	–	6011 69.07	3243 913.1 1	–	Метод спутниковых геодезически х измерений (определений)	–
н920	–	–	–	6011 68.21	3243 915.9 4	–	Метод спутниковых геодезически х измерений (определений)	–
н930	–	–	–	6011 65.42	3243 915.0 6	–	Метод спутниковых геодезически х измерений (определений)	–

н940	–	–	–	6011 64.50	3243 917.8 8	–	Метод спутниковых геодезических измерений (определений)	–
н950	–	–	–	6011 55.08	3243 914.7 7	–	Метод спутниковых геодезических измерений (определений)	–
н960	–	–	–	6011 58.83	3243 903.8 0	–	Метод спутниковых геодезических измерений (определений)	–
н890	–	–	–	6011 68.00	3243 907.0 0	–	Метод спутниковых геодезических измерений (определений)	–

2. Сведения о характеристиках объекта недвижимости с кадастровым номером 64:11:160501:2530

№ п/п	Наименование характеристики	Значение характеристики
1	2	3
1.	Вид объекта недвижимости	Здание
2.	Ранее присвоенный государственный учетный номер (инвентарный) здания, сооружения, объекта незавершенного строительства	–
3.	Кадастровый номер земельного участка (земельных участков), в границах которого (которых) расположены здание, сооружение, объект незавершенного строительства	64:11:160814:1
4.	Уникальный учетный номер кадастрового квартала, в границах которого расположены здание, сооружение, объект незавершенного строительства	64:11:160814
5.	Адрес здания, сооружения, объекта незавершенного строительства	Саратовская область, район Духовницкий, рабочий поселок

н960	–	–	–	6011 58.83	3243 903.8 0	–	Метод спутниковых геодезически х измерений (определений)	–
н950	–	–	–	6011 55.08	3243 914.7 7	–	Метод спутниковых геодезически х измерений (определений)	–
н970	–	–	–	6011 46.23	3243 911.7 2	–	Метод спутниковых геодезически х измерений (определений)	–
н980	–	–	–	6011 47.12	3243 908.9 6	–	Метод спутниковых геодезически х измерений (определений)	–
н990	–	–	–	6011 44.24	3243 907.9 8	–	Метод спутниковых геодезически х измерений (определений)	–
н1000	–	–	–	6011 45.53	3243 904.2 1	–	Метод спутниковых геодезически х измерений (определений)	–
н1010	–	–	–	6011 48.47	3243 905.2 1	–	Метод спутниковых геодезически х измерений (определений)	–
н1020	–	–	–	6011 49.86	3243 900.8 4	–	Метод спутниковых геодезически	–

							х измерений (определений)	
н960	—	—	—	6011 58.83	3243 903.8 0	—	Метод спутниковых геодезически х измерений (определений)	—

2. Сведения о характеристиках объекта недвижимости с кадастровым номером 64:11:160501:2532

№ п/п	Наименование характеристики	Значение характеристики
1	2	3
1.	Вид объекта недвижимости	Здание
2.	Ранее присвоенный государственный учетный номер (инвентарный) здания, сооружения, объекта незавершенного строительства	—
3.	Кадастровый номер земельного участка (земельных участков), в границах которого (которых) расположены здание, сооружение, объект незавершенного строительства	64:11:160814:2
4.	Уникальный учетный номер кадастрового квартала, в границах которого расположены здание, сооружение, объект незавершенного строительства	64:11:160814
5.	Адрес здания, сооружения, объекта незавершенного строительства	Саратовская область, район Духовницкий, рабочий поселок Духовницкое, улица Вшивцевой, дом 21/2
5.1	Сведения о местоположении здания, сооружения, объекта незавершенного строительства (при отсутствии адреса) в структурированном в соответствии с федеральной информационной адресной системой виде	—
5.2	Дополнительные сведения о местоположении	—
6.	Иные сведения	—

3. Пояснения к сведениям об объекте недвижимости с кадастровым номером 64:11:160501:2532

1.	—
----	---

**Описание местоположения зданий, сооружений,
объектов незавершенного строительства на земельном участке**

1. Сведения о характерных точках контура объекта недвижимости с кадастровым номером

Система координат МСК-64, зона 3

Зона № 3

Обозначение характерных точек контура	Содержатся в Едином государственном реестре недвижимости			Определены в ходе выполнения комплексных кадастровых работ			Метод определения координат	Формулы, примененные для расчета средней квадратической погрешности определения координат характерных точек (M_i), м, с подставленными в такие формулы значениями и итоговые (вычисленные) значения M_t , м
	Координаты , м		Радиус, с, м	Координаты , м		Радиус, м		
	X	Y	R	X	Y	R		
1	2	3	4	5	6	7	8	9
н1030	–	–	–	6011 27.68	3243 892.9 5	–	Метод спутниковых геодезически х измерений (определений)	–
н1040	–	–	–	6011 23.89	3243 904.6 5	–	Метод спутниковых геодезически х измерений (определений)	–
н1050	–	–	–	6011 22.41	3243 904.1 9	–	Метод спутниковых геодезически х измерений	–

							(определений)	
н1060	–	–	–	6011 22.07	3243 905.2 7	–	Метод спутниковых геодезических измерений (определений)	–
н1070	–	–	–	6011 18.36	3243 904.1 2	–	Метод спутниковых геодезических измерений (определений)	–
н1080	–	–	–	6011 18.71	3243 903.0 0	–	Метод спутниковых геодезических измерений (определений)	–
н1090	–	–	–	6011 17.32	3243 902.5 7	–	Метод спутниковых геодезических измерений (определений)	–
н1100	–	–	–	6011 18.92	3243 897.5 4	–	Метод спутниковых геодезических измерений (определений)	–
н1110	–	–	–	6011 13.99	3243 896.0 0	–	Метод спутниковых геодезических измерений (определений)	–
н1120	–	–	–	6011 16.39	3243 889.1 1	–	Метод спутниковых геодезических измерений (определений)	–
н1130	–	–	–	6011	3243	–	Метод	–

				17.17	889.3 7		спутниковых геодезически х измерений (определений)	
н1030	–	–	–	6011 27.68	3243 892.9 5	–	Метод спутниковых геодезически х измерений (определений)	–

2. Сведения о характеристиках объекта недвижимости с кадастровым номером 64:11:160501:2538

№ п/п	Наименование характеристики	Значение характеристики
1	2	3
1.	Вид объекта недвижимости	Здание
2.	Ранее присвоенный государственный учетный номер (инвентарный) здания, сооружения, объекта незавершенного строительства	–
3.	Кадастровый номер земельного участка (земельных участков), в границах которого (которых) расположены здание, сооружение, объект незавершенного строительства	64:11:160814:3
4.	Уникальный учетный номер кадастрового квартала, в границах которого расположены здание, сооружение, объект незавершенного строительства	64:11:160814
5.	Адрес здания, сооружения, объекта незавершенного строительства	Саратовская область, район Духовницкий, рабочий поселок Духовницкое, улица Вшивцевой, дом 23/1
5.1	Сведения о местоположении здания, сооружения, объекта незавершенного строительства (при отсутствии адреса) в структурированном в соответствии с федеральной информационной адресной системой виде	–
5.2	Дополнительные сведения о местоположении	–
6.	Иные сведения	–

3. Пояснения к сведениям об объекте недвижимости с кадастровым номером 64:11:160501:2538

1. –

**Описание местоположения зданий, сооружений,
объектов незавершенного строительства на земельном участке**

1. Сведения о характерных точках контура объекта недвижимости с кадастровым номером
=

Система координат МСК-64, зона 3Зона № 3

Обозначение характерных точек контура	Содержатся в Едином государственном реестре недвижимости			Определены в ходе выполнения комплексных кадастровых работ			Метод определения координат	Формулы, примененные для расчета средней квадратической погрешности определения координат характерных точек (M_t), м, с подставленными в такие формулы значениями и итоговые (вычисленные) значения M_t , м
	Координаты, м		Радиус, м	Координаты, м		Радиус, м		
	X	Y	R	X	Y	R		
1	2	3	4	5	6	7	8	9
н1140	–	–	–	6010 89.84	3243 880.3 8	–	Метод спутниковых геодезических измерений (определений)	–
н1150	–	–	–	6010 86.22	3243 891.0 5	–	Метод спутниковых геодезических измерений (определений)	–
н1160	–	–	–	6010	3243 889.0	–	Метод спутниковых	–

				80.42	8		геодезическ х измерений (определений)	
н1170	–	–	–	6010 81.01	3243 887.2 9	–	Метод спутниковых геодезическ х измерений (определений)	–
н1180	–	–	–	6010 76.03	3243 885.6 1	–	Метод спутниковых геодезическ х измерений (определений)	–
н1190	–	–	–	6010 79.01	3243 876.7 1	–	Метод спутниковых геодезическ х измерений (определений)	–
н1140	–	–	–	6010 89.84	3243 880.3 8	–	Метод спутниковых геодезическ х измерений (определений)	–

2. Сведения о характеристиках объекта недвижимости с кадастровым номером 64:11:160501:2542

№ п/п	Наименование характеристики	Значение характеристики
1	2	3
1.	Вид объекта недвижимости	Здание
2.	Ранее присвоенный государственный учетный номер (инвентарный) здания, сооружения, объекта незавершенного строительства	–
3.	Кадастровый номер земельного участка (земельных участков), в границах которого (которых) расположены здание, сооружение, объект незавершенного строительства	64:11:160814:5
4.	Уникальный учетный номер кадастрового квартала, в	64:11:160814

	границах которого расположены здание, сооружение, объект незавершенного строительства	
5.	Адрес здания, сооружения, объекта незавершенного строительства	Саратовская область, район Духовницкий, рабочий поселок Духовницкое, улица Вшивцевой, дом 25/1
5.1	Сведения о местоположении здания, сооружения, объекта незавершенного строительства (при отсутствии адреса) в структурированном в соответствии с федеральной информационной адресной системой виде	–
5.2	Дополнительные сведения о местоположении	–
6.	Иные сведения	–

3. Пояснения к сведениям об объекте недвижимости с кадастровым номером 64:11:160501:2542

1.	–
----	---

Описание местоположения зданий, сооружений, объектов незавершенного строительства на земельном участке

1. Сведения о характерных точках контура объекта недвижимости с кадастровым номером =

Система координат МСК-64, зона 3

Зона № 3

Обозначение характерных точек контура	Содержатся в Едином государственном реестре недвижимости		Определены в ходе выполнения комплексных кадастровых работ		Метод определения координат	Формулы, примененные для расчета средней квадратической погрешности определения координат характерных точек (M_t), м, с подставленными в такие формулы значениями и итоговые (вычисленные) значения M_t , м
	Координаты, м	Радиус, м	Координаты, м	Радиус, м		

	X	Y	R	X	Y	R		
1	2	3	4	5	6	7	8	9
н119О	–	–	–	6010 79.01	3243 876.7 1	–	Метод спутниковых геодезически х измерений (определений)	–
н118О	–	–	–	6010 76.03	3243 885.6 1	–	Метод спутниковых геодезически х измерений (определений)	–
н120О	–	–	–	6010 71.00	3243 883.9 8	–	Метод спутниковых геодезически х измерений (определений)	–
н121О	–	–	–	6010 70.37	3243 885.6 8	–	Метод спутниковых геодезически х измерений (определений)	–
н122О	–	–	–	6010 67.93	3243 884.8 5	–	Метод спутниковых геодезически х измерений (определений)	–
н123О	–	–	–	6010 68.50	3243 883.1 6	–	Метод спутниковых геодезически х измерений (определений)	–
н124О	–	–	–	6010 65.02	3243 882.0 3	–	Метод спутниковых геодезически х измерений (определений)	–

)	
н1250	–	–	–	6010 68.08	3243 873.0 0	–	Метод спутниковых геодезических измерений (определений)	–
н1190	–	–	–	6010 79.01	3243 876.7 1	–	Метод спутниковых геодезических измерений (определений)	–

2. Сведения о характеристиках объекта недвижимости с кадастровым номером 64:11:160501:2543

№ п/п	Наименование характеристики	Значение характеристики
1	2	3
1.	Вид объекта недвижимости	Здание
2.	Ранее присвоенный государственный учетный номер (инвентарный) здания, сооружения, объекта незавершенного строительства	–
3.	Кадастровый номер земельного участка (земельных участков), в границах которого (которых) расположены здание, сооружение, объект незавершенного строительства	64:11:160814:6
4.	Уникальный учетный номер кадастрового квартала, в границах которого расположены здание, сооружение, объект незавершенного строительства	64:11:160814
5.	Адрес здания, сооружения, объекта незавершенного строительства	Саратовская область, район Духовницкий, рабочий поселок Духовницкое, улица Вшивцевой, дом 25/2
5.1	Сведения о местоположении здания, сооружения, объекта незавершенного строительства (при отсутствии адреса) в структурированном в соответствии с федеральной информационной адресной системой виде	–
5.2	Дополнительные сведения о местоположении	–
6.	Иные сведения	–

3. Пояснения к сведениям об объекте недвижимости с кадастровым номером 64:11:160501:2543

1. –

**Описание местоположения зданий, сооружений,
объектов незавершенного строительства на земельном участке**

1. Сведения о характерных точках контура объекта недвижимости с кадастровым номером =

Система координат МСК-64, зона 3

Зона № 3

Обозначение характерных точек контура	Содержатся в Едином государственном реестре недвижимости		Определены в ходе выполнения комплексных кадастровых работ			Метод определения координат	Формулы, примененные для расчета средней квадратической погрешности определения координат характерных точек (M_t), м, с подставленными в такие формулы значениями и итоговые (вычисленные) значения M_t , м	
	Координаты , м		Координаты , м		Радиус, м			
	X	Y	X	Y	R			
1	2	3	4	5	6	7	8	9
н1260	–	–	–	6010 44.83	3243 865.6 4	–	Метод спутниковых геодезически х измерений (определений)	–
н1270	–	–	–	6010 41.39	3243 875.1 7	–	Метод спутниковых геодезически х измерений (определений)	–

)	
н1280	–	–	–	6010 41.14	3243 875.8 1	–	Метод спутниковых геодезических измерений (определений)	–
н1290	–	–	–	6010 31.27	3243 872.5 0	–	Метод спутниковых геодезических измерений (определений)	–
н1300	–	–	–	6010 34.75	3243 862.2 5	–	Метод спутниковых геодезических измерений (определений)	–
н1260	–	–	–	6010 44.83	3243 865.6 4	–	Метод спутниковых геодезических измерений (определений)	–

2. Сведения о характеристиках объекта недвижимости с кадастровым номером 64:11:160501:2546

№ п/п	Наименование характеристики	Значение характеристики
1	2	3
1.	Вид объекта недвижимости	Здание
2.	Ранее присвоенный государственный учетный номер (инвентарный) здания, сооружения, объекта незавершенного строительства	–
3.	Кадастровый номер земельного участка (земельных участков), в границах которого (которых) расположены здание, сооружение, объект незавершенного строительства	64:11:160814:8
4.	Уникальный учетный номер кадастрового квартала, в границах которого расположены здание, сооружение, объект незавершенного строительства	64:11:160814

1	2	3	4	5	6	7	8	9
н1310	–	–	–	6010 53.97	3243 868.7 1	–	Метод спутниковых геодезических измерений (определений)	–
н1320	–	–	–	6010 50.72	3243 878.3 0	–	Метод спутниковых геодезических измерений (определений)	–
н1270	–	–	–	6010 41.39	3243 875.1 7	–	Метод спутниковых геодезических измерений (определений)	–
н1260	–	–	–	6010 44.83	3243 865.6 4	–	Метод спутниковых геодезических измерений (определений)	–
н1310	–	–	–	6010 53.97	3243 868.7 1	–	Метод спутниковых геодезических измерений (определений)	–

2. Сведения о характеристиках объекта недвижимости с кадастровым номером 64:11:160501:2545

№ п/п	Наименование характеристики	Значение характеристики
1	2	3
1.	Вид объекта недвижимости	Здание
2.	Ранее присвоенный государственный учетный номер (инвентарный) здания, сооружения, объекта незавершенного строительства	–
3.	Кадастровый номер земельного участка (земельных участков), в границах которого (которых)	64:11:160814:7

	расположены здание, сооружение, объект незавершенного строительства	
4.	Уникальный учетный номер кадастрового квартала, в границах которого расположены здание, сооружение, объект незавершенного строительства	64:11:160814
5.	Адрес здания, сооружения, объекта незавершенного строительства	Саратовская область, район Духовницкий, рабочий поселок Духовницкое, улица Вшивцевой, дом 27/1
5.1	Сведения о местоположении здания, сооружения, объекта незавершенного строительства (при отсутствии адреса) в структурированном в соответствии с федеральной информационной адресной системой виде	–
5.2	Дополнительные сведения о местоположении	–
6.	Иные сведения	–

3. Пояснения к сведениям об объекте недвижимости с кадастровым номером 64:11:160501:2545

1. –

Описание местоположения зданий, сооружений, объектов незавершенного строительства на земельном участке

1. Сведения о характерных точках контура объекта недвижимости с кадастровым номером =

Система координат МСК-64, зона 3

Зона № 3

Обозначение характеристик	Содержатся в Едином государственном реестре недвижимости	Определены в ходе выполнения комплексных кадастровых работ	Метод определения координат	Формулы, примененные для расчета средней квадратической погрешности определения
----------------------------------	---	---	------------------------------------	--

точек конту ра	Координаты , м		Радиу с, м	Координаты , м		Радиус, м		координат характерных точек (M_i), м, с подставленными в такие формулы значениями и итоговые (вычисленные) значения M_t , м
	X	Y	R	X	Y	R		
1	2	3	4	5	6	7	8	9
н1330	–	–	–	6010 21.97	3243 857.3 5	–	Метод спутниковых геодезически х измерений (определений)	–
н1340	–	–	–	6010 18.21	3243 869.1 1	–	Метод спутниковых геодезически х измерений (определений)	–
н1350	–	–	–	6010 12.42	3243 867.2 7	–	Метод спутниковых геодезически х измерений (определений)	–
н1360	–	–	–	6010 14.21	3243 861.6 1	–	Метод спутниковых геодезически х измерений (определений)	–
н1370	–	–	–	6010 11.20	3243 860.6 4	–	Метод спутниковых геодезически х измерений (определений)	–

н138О	–	–	–	6010 13.11	3243 854.5 4	–	Метод спутниковых геодезических измерений (определений)	–
н133О	–	–	–	6010 21.97	3243 857.3 5	–	Метод спутниковых геодезических измерений (определений)	–

2. Сведения о характеристиках объекта недвижимости с кадастровым номером 64:11:160501:2547

№ п/п	Наименование характеристики	Значение характеристики
1	2	3
1.	Вид объекта недвижимости	Здание
2.	Ранее присвоенный государственный учетный номер (инвентарный) здания, сооружения, объекта незавершенного строительства	–
3.	Кадастровый номер земельного участка (земельных участков), в границах которого (которых) расположены здание, сооружение, объект незавершенного строительства	64:11:160814:9
4.	Уникальный учетный номер кадастрового квартала, в границах которого расположены здание, сооружение, объект незавершенного строительства	64:11:160814
5.	Адрес здания, сооружения, объекта незавершенного строительства	Саратовская область, район Духовницкий, рабочий поселок Духовницкое, улица Вшивцевой, дом 29/1
5.1	Сведения о местоположении здания, сооружения, объекта незавершенного строительства (при отсутствии адреса) в структурированном в соответствии с федеральной информационной адресной системой виде	–
5.2	Дополнительные сведения о местоположении	–
6.	Иные сведения	–

3. Пояснения к сведениям об объекте недвижимости с кадастровым номером

64:11:160501:2547

1. –

**Описание местоположения зданий, сооружений,
объектов незавершенного строительства на земельном участке**

1. Сведения о характерных точках контура объекта недвижимости с кадастровым номером =

Система координат МСК-64, зона 3Зона № 3

Обозначение характерных точек контура	Содержатся в Едином государственном реестре недвижимости			Определены в ходе выполнения комплексных кадастровых работ			Метод определения координат	Формулы, примененные для расчета средней квадратической погрешности определения координат характерных точек (M_i), м, с подставленными в такие формулы значениями и итоговые (вычисленные) значения M_t , м
	Координаты, м		Радиус, м	Координаты, м		Радиус, м		
	X	Y	R	X	Y	R		
1	2	3	4	5	6	7	8	9
н1380	–	–	–	6010 13.11	3243 854.5 4	–	Метод спутниковых геодезических измерений (определений)	–
н1370	–	–	–	6010 11.20	3243 860.6 4	–	Метод спутниковых геодезических измерений (определений)	–

н1390	–	–	–	6010 08.10	3243 859.6 7	–	Метод спутниковых геодезически х измерений (определений)	–
н1400	–	–	–	6010 05.96	3243 866.3 3	–	Метод спутниковых геодезически х измерений (определений)	–
н1410	–	–	–	6010 03.24	3243 865.4 1	–	Метод спутниковых геодезически х измерений (определений)	–
н1420	–	–	–	6010 04.27	3243 862.1 3	–	Метод спутниковых геодезически х измерений (определений)	–
н1430	–	–	–	6010 00.76	3243 861.0 3	–	Метод спутниковых геодезически х измерений (определений)	–
н1440	–	–	–	6010 03.73	3243 851.5 6	–	Метод спутниковых геодезически х измерений (определений)	–
н1380	–	–	–	6010 13.11	3243 854.5 4	–	Метод спутниковых геодезически х измерений (определений)	–

2. Сведения о характеристиках объекта недвижимости с кадастровым номером 64:11:160501:2548

№ п/п	Наименование характеристики	Значение характеристики
1	2	3
1.	Вид объекта недвижимости	Здание
2.	Ранее присвоенный государственный учетный номер (инвентарный) здания, сооружения, объекта незавершенного строительства	–
3.	Кадастровый номер земельного участка (земельных участков), в границах которого (которых) расположены здание, сооружение, объект незавершенного строительства	64:11:160814:10
4.	Уникальный учетный номер кадастрового квартала, в границах которого расположены здание, сооружение, объект незавершенного строительства	64:11:160814
5.	Адрес здания, сооружения, объекта незавершенного строительства	Саратовская область, район Духовницкий, рабочий поселок Духовницкое, улица Вшивцевой, дом 29/2
5.1	Сведения о местоположении здания, сооружения, объекта незавершенного строительства (при отсутствии адреса) в структурированном в соответствии с федеральной информационной адресной системой виде	–
5.2	Дополнительные сведения о местоположении	–
6.	Иные сведения	–

3. Пояснения к сведениям об объекте недвижимости с кадастровым номером 64:11:160501:2548

1. –

Сведения о зданиях, сооружениях, объектах незавершенного строительства, необходимые для исправления реестровых ошибок в сведениях об описании их местоположения

1. Сведения о характерных точках контура Здание

вид объекта недвижимости (здание, сооружение, объект незавершенного строительства)

с кадастровым номером 64:11:160814:45

Система координат МСК-64, зона 3

Зона № 3

Обозначение характера	Содержащиеся в Едином государственном реестре	Определены в ходе выполнения комплексных	Метод определения	Формулы, примененные для расчета средней
-----------------------	---	--	-------------------	--

рных точек контура	недвижимости			кадастровых работ			координат	квадратической погрешности определения координат характерных точек (M_t), м, с подставленными в такие формулы значениями и итоговые (вычисленные) значения M_t , м
	координаты, м		радиус, м	координаты, м		радиус, м		
	X	Y	R	X	Y	R		
1	2	3	4	5	6	7	8	9
1	60113 2.50	32440 15.16	–	6011 30.30	3244 010.2 2	–	Метод спутниковых геодезических измерений (определений)	–
2	60113 1.58	32440 18.02	–	6011 29.38	3244 013.0 8	–	Метод спутниковых геодезических измерений (определений)	–
3	60113 3.96	32440 18.77	–	6011 31.76	3244 013.8 3	–	Метод спутниковых геодезических измерений (определений)	–
4	60113 1.25	32440 27.25	–	6011 29.05	3244 022.3 1	–	Метод спутниковых геодезических измерений (определений)	–
5	60112 2.26	32440 24.43	–	6011 20.06	3244 019.4 9	–	Метод спутниковых геодезических измерений (определений)	–
6	60112 2.41	32440 23.99	–	6011 23.79	3244 008.2 5	–	Метод спутниковых геодезических измерений (определений)	–

7	60112 6.00	32440 13.19	–	–	–	–	Метод спутниковых геодезических измерений (определений)	–
1	60113 2.50	32440 15.16	–	6011 30.30	3244 010.2 2	–	Метод спутниковых геодезических измерений (определений)	–

2. Иные сведения об объекте недвижимости с кадастровым номером 64:11:160814:45

1. Объект капитального строительства 64:11:160814:45 расположен в границах земельного участка 64:11:160814:20.

3. Пояснения к сведениям об объекте недвижимости с кадастровым номером 64:11:160814:45

1. При исправлении реестровой ошибки определялось только местоположение ОКС на ЗУ. Параметры объекта капитального строительства, определенные в техническом плане, остаются неизменными.

Сведения о зданиях, сооружениях, объектах незавершенного строительства, необходимые для исправления реестровых ошибок в сведениях об описании их местоположения

1. Сведения о характерных точках контура Здание

вид объекта недвижимости (здание, сооружение, объект незавершенного строительства)

с кадастровым номером 64:11:160501:2025

Система координат МСК-64, зона 3

Зона № 3

Обозначение характерных точек контура	Содержащиеся в Едином государственном реестре недвижимости			Определены в ходе выполнения комплексных кадастровых работ			Метод определения координат	Формулы, примененные для расчета средней квадратической погрешности определения координат характерных точек (M_t), м, с подставленными в такие формулы значениями и итоговые (вычисленные) значения M_t , м
	координаты, м		радиус, м	координаты, м		радиус, м		
	X	Y	R	X	Y	R		
1	2	3	4	5	6	7	8	9

8	60102 0.93	32440 78.85	–	6010 17.15	3244 074.9 9	–	Метод спутниковых геодезических измерений (определений)	–
9	60101 8.50	32440 86.37	–	6010 14.72	3244 082.5 1	–	Метод спутниковых геодезических измерений (определений)	–
10	60101 7.36	32440 89.95	–	6010 13.58	3244 086.0 9	–	Метод спутниковых геодезических измерений (определений)	–
11	60101 2.15	32440 88.33	–	6010 08.37	3244 084.4 7	–	Метод спутниковых геодезических измерений (определений)	–
12	60101 3.29	32440 84.68	–	6010 09.51	3244 080.8 2	–	Метод спутниковых геодезических измерений (определений)	–
13	60100 8.56	32440 83.14	–	6010 04.78	3244 079.2 8	–	Метод спутниковых геодезических измерений (определений)	–
14	60101 0.02	32440 78.68	–	6010 06.24	3244 074.8 2	–	Метод спутниковых геодезических измерений (определений)	–
15	60101 1.96	32440 79.31	–	6010 08.18	3244 075.4 5	–	Метод спутниковых геодезических измерений (определений)	–
16	60101 2.95	32440 76.27	–	6010 09.17	3244 072.4 1	–	Метод спутниковых геодезических измерений	–

							(определений)	
8	60102 0.93	32440 78.85	–	6010 17.15	3244 074.9 9	–	Метод спутниковых геодезических измерений (определений)	–

2. Иные сведения об объекте недвижимости с кадастровым номером 64:11:160501:2025

1. Объект капитального строительства 64:11:160501:2025 расположен в границах земельного участка с кадастровым номером 64:11:160814:38

3. Пояснения к сведениям об объекте недвижимости с кадастровым номером 64:11:160501:2025

1. При исправлении реестровой ошибки определялось только местоположение ОКС на ЗУ. Параметры объекта капитального строительства, определенные в техническом плане, остаются неизменными.

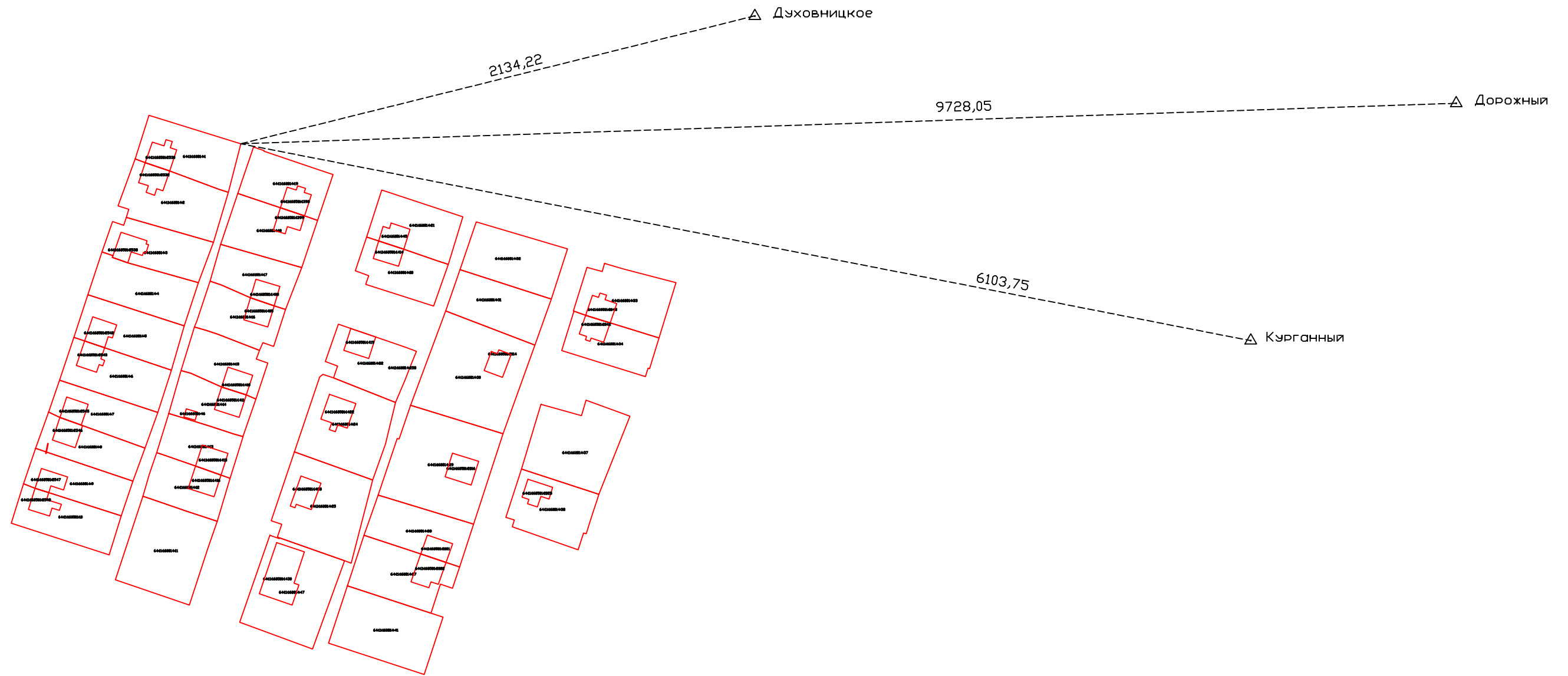


Масштаб 1:1000




Условные обозначения:

- существующая часть границы земельного участка, здания, сооружения
- вновь образованная или уточненная часть границы земельного участка, здания, сооружения
- граница кадастрового квартала
- 64:11:160814 - номер кадастрового квартала
- 64:11:160814:38 - кадастровый номер земельного участка, здания, сооружения
- обозначение характерной точки границы земельного участка

Схема геодезических построений



Условные обозначения:

-  - вновь образованная или уточненная часть границы земельного участка, здания, сооружения
-  - пункт государственной геодезической сети
-  - направления геодезических построений при определении координат характерных точек границ земельного участка